

# Deeds Office Property

GRAS KOPPIES, 176, 2 (CAPE TOWN)

## GENERAL INFORMATION

Deeds Office CAPE TOWN  
Date Requested 2015/08/18 16:10  
Information Source DEEDS OFFICE  
Reference -



## PROPERTY INFORMATION

Property Type FARM  
Farm Name GRAS KOPPIES  
Farm Number 176  
Portion Number 2  
Local Authority CALVINIA DC  
Registration Division CALVINIA RD  
Province NORTHERN CAPE  
Diagram Deed T15965/1962  
Extent 5248.2762H  
Previous Description -  
LPI Code C01500000000017600002

## OWNER INFORMATION

### Owner 1 of 2

Person Type TRUSTEES  
Name LOUW EVERHARDUS JOHANNES-TRUSTEES  
Registration Number  
Title Deed T1904/1970  
Registration Date 1970/01/29  
Purchase Price (R) SECT 40  
Purchase Date -  
Share  
Microfilm Reference 2006 0486 0067  
Multiple Properties NO  
Multiple Owners NO

### Owner 2 of 2

Person Type TRUSTEES  
Name LOUW EVERHARDUS JOHANNES-TRUSTEES  
Registration Number  
Title Deed T33080/2015  
Registration Date -  
Purchase Price (R) TRANSFER BY ENDO  
Purchase Date -  
Share  
Microfilm Reference  
Multiple Properties NO  
Multiple Owners NO

## ENDORSEMENTS (2)

#	Document	Institution	Amount (R)	Microfilm
1	K785/2003S	-	UNKNOWN	2003 0818 1339
2	FARM CV 176/2	-	UNKNOWN	1985 0013 1989

## HISTORIC DOCUMENTS (2)

#	Document	Owner	Amount (R)	Microfilm
1	B1456/1970	-	UNKNOWN	2006 0486 0066
2	T1904/1970	LOUW EVERHARDUS JOHANNES	UNKNOWN	2006 0486 0067

## DISCLAIMER

This report contains information gathered from our suppliers and we do not make any representations about the accuracy of the data displayed nor do we accept responsibility for inaccurate data. WinDeed will not be liable for any damage caused by reliance on this report. This report is subject to the terms and conditions of the [WinDeed End User Licence Agreement \(EULA\)](#).

# Deeds Office Property



HARTEBEEST LEEGTE, 216, 1 (CAPE TOWN)

## GENERAL INFORMATION

Deeds Office CAPE TOWN  
 Date Requested 2015/08/18 16:11  
 Information Source DEEDS OFFICE  
 Reference -



## PROPERTY INFORMATION

Property Type FARM  
 Farm Name HARTEBEEST LEEGTE  
 Farm Number 216  
 Portion Number 1  
 Local Authority CALVINIA DC  
 Registration Division CALVINIA RD  
 Province NORTHERN CAPE  
 Diagram Deed T27838/1977  
 Extent 5101,1740HA  
 Previous Description -  
 LPI Code C01500000000021600001

## OWNER INFORMATION

### Owner 1 of 1

Person Type PRIVATE PERSON  
 Name LOUW HERMANUS ALBERTUS  
 ID Number 5710025060087  
 Title Deed T31875/1979  
 Registration Date 1979/11/05  
 Purchase Price (R) -  
 Purchase Date -  
 Share  
 Microfilm Reference 2001 0071 5298  
 Multiple Properties NO  
 Multiple Owners NO

## ENDORSEMENTS (2)

#	Document	Institution	Amount (R)	Microfilm
1	B532/2001	STANDARD BANK OF SOUTH AFRICA LTD	580,000	2001 0071 5304
2	FARM CV 216/1	-	UNKNOWN	1985 0013 2202

## HISTORIC DOCUMENTS (1)

#	Document	Owner	Amount (R)	Microfilm
1	B9613/1990	LANDBANK	UNKNOWN	2001 0071 5330

## DISCLAIMER

This report contains information gathered from our suppliers and we do not make any representations about the accuracy of the data displayed nor do we accept responsibility for inaccurate data. WinDeed will not be liable for any damage caused by reliance on this report. This report is subject to the terms and conditions of the [WinDeed End User Licence Agreement \(EULA\)](#).

## CONVEYANCER'S CERTIFICATE

I, the undersigned,

**TAMSIN CAREY SHEARD**

Conveyancer, practicing at the Cape Town Branch of Bowmans, do hereby certify as follows:

**HERMANUS ALBERTUS LOUW  
IDENTITY NUMBER 571002 5060 08 7  
MARRIED OUT OF COMMUNITY OF PROPERTY**

Is the registered owner of

**PORTION 1 OF THE FARM HARTEBEEST LEEGTE NO. 216  
DIVISION OF CALVINIA  
PROVINCE OF THE NORTHERN CAPE**

**IN EXTENT: 5101,1740 (FIVE ONE ZERO ONE COMMA ONE SEVEN FOUR ZERO) HECTARES;**

**HELD BY Deed of Transfer No. T 31875/1979**

1. Subject to Condition A. VIII on page 3 of the Title Deed, whereby the right is reserved to the public travelling over the land hereby granted to pass over and graze their loose cattle, horses, sheep and goats to an extent not exceeding 188,88 metres on each side of any such road or roads running over the land as may be selected for that purpose by the Divisional Council.
2. To my knowledge there are no further conditions of title in the said or any prior Deed, which prohibits or affects the conclusion of agreements relating to renewable energy facilities.

DATED AT CAPE TOWN this 10<sup>th</sup> day of October 2016

  
\_\_\_\_\_  
TAMSIN CAREY SHEARD  
CONVEYANCER

WED. BANK. MRE

B..... 9613190

VERBINDINGSMORTGAGED

vir 300 000,00

AKTEKANTOOR  
DOESBURG  
KAAPSTAD/CAPE TOWN

REGISTRAR/REGISTRAR

BC 664/2001

GEKANSLEER  
CANCELLED

8.01.2001

31875 1979

# Transportakte

Kragtens 'n Prokurasie

**D. P. DE KLERK & VAN GEND**

Prokureurs, Notarisse, Aktebesorgers  
Volkskas-gebou,  
Adderleystraat,  
KAAPSTAD.

1e

Opgestel deur

*[Handwritten Signature]*  
Aktebesorger.

**So dit bekend aan wie dit mag aangaan**

**Dat** WILLEM PETRUS MALHERBE voor my, Registrateur van Aktes, te Kaapstad, verskyn het, behoorlik daartoe gemagtig kragtens 'n Prokurasie onuerteken te LOERIESFONTEIN

op die 29stedag van Augustus 1979 deur

JOHANNES PETRUS STEFANUS LOUW  
(Geore op 16 Julie 1920)  
DANKA GROEP

watter Prokurasie in die teenwoordigheid van getuie volgens wet onderteken, hede aan my getoon is; en die Komparant het verklaar dat Nademaal die ondervermelde...

ondervermelde eiendom waarlik en wettiglik op  
29 Augustus 1979 aan ondervermelde Transportnemer  
verkoop is,

SO IS DIT DAT HY die Komparant in sy voormelde hoedanigheid  
hiermee in volle en vrye eiendom sedgeer en transporteer aan  
en ten gunste van:-

HERMANUS ALBERTUS LOUH  
(Gebore op 2 Oktober 1957) ^

- BLANKE GROEP -

sy erfgename eksekuteurs administrateurs of gemagtigdes:-

SEKER stuk grond geleë in die Afdeling van  
Calvinia, synde Gedeelte I van die plaas  
HARTEBEEST LEEGTE NR. 216

GROOT: 5101,1740 (Vyf Een Nul Een komma Een  
Sewe Vier Nul) Hektaar

UITSTREKLENDE soos Transportakte No. 27838 gedateer 2 Novem-  
ber 1977 met in Kaart No. 6705/1952 daaraan geheg, gemaak  
ten gunste van Komparant so Pri sipaal volledig sal aandui.

A. ONDE HEWIG aan die voorwaardes vervat in  
Grondbrief gedateer 27 Augustus 1917 (Calvinia Erfpakte  
Boekdeel Nr. 32 Nr. 3), Nrs. VI, VII en VIII waarvan as volg  
lees:-

"VI. That all rights to gold, silver and precious stones  
found or discovered at any time on or in the said  
land shall be reserved to the State, together with  
a right of ingress to and egress from any mines or  
works undertaken for mining or prospecting purposes  
by any person or persons authorised by the Minister;  
but subject always to the provisions of any Law for  
the time being regulating the prospecting and mining  
for precious stones and minerals:

VII. That/....

VII. That all rights to minerals mineral products, mineral oils and precious stones, precious or base metals on or under the land hereby granted are expressly reserved to the State, together with the right of access to any mines or works undertaken for mining or prospecting purposes by any person duly authorised in that behalf. The land is subject to such further rights as the public or the Government now may or may hereafter have or be entitled to obtain under or by virtue of any law relating to the prospecting, digging, mining or exploitation of minerals, mineral products, mineral oils, precious stones, precious or base metals, on or under the land hereby granted, which rights shall not be impaired or in any way affected by the Title Deed:

VIII. That the right is reserved to the public travelling over the land hereby granted to pass over and graze their loose cattle, horses, sheep and goats to an extent not exceeding 189,88 metres on each side of such road or roads running over the land as may be selected for that purpose by the Divisional Council:"

WESHALWE/....







Weshalwe die Komparant afstand gedoen het van alle eiendoms- en ander regte wat die gesegde

**TRANSPORTGEWER**

tot op hede op gemelue vaste eiendom gehad het en gevolglik oek erken het dat ~~dit~~ daarvan heeltemaal onseien is, en geen eiendoms- en ander regte daarop besit nie; en dat, kragtens hierdie Akte, die gesegde

**TRANSPORTNEMER**

SY Erfgename, Eksekutante, Administrateurs of Gemagtigdes tans is en voortaan op die volle eiendomsregte daarop gevestig sal wees, ooreenkomstig plaaslike gebruik, onder voorbehoud nogtans van die Regte in die Staat en eindelik erken het dat die koopprys die som van R30000 00 (Dertigduisend Rand)

bedra. *HERREGEETE IS BETAAL OP 34,925-00 SYNDOR N  
GILKKE ORDRIG I.T.J. ART. 5(b)*

Ten Getuiz waarvoor ek, die gesegde Registrateur van Aktes, tesame met die Komparant, q.q. hierdie Akte onderteken en met die Anpseël laat bekragtig het.

**Gidus** verrig ten kantore van die Registrateur van Aktes, te Kaapstad, Kaa, die Goeye Hoop, op die 5<sup>de</sup> d'g van die Maand *November* in die jaar Neënienhonderd- Nege-en-Sewentig (1979)

*Beveend*  
q.q. sy Prinsipaal/ale  
In my teenwoordigheid

*plaa*  
Geregistreer in die register van *Calvinia*

Registrateur van Aktes *[Signature]*

Boek

Folio


*216/1/1*

Verantwoordelike Klerk.

*A. Finna*



LUP

VERBIND · MORTGAGED	
VIR FOR Ft 580 000 00	
B 900000532 / 2001	
8-01-2001	
REGISTR. FEUR/REGISTRAR	



## 216 HARTEBEEST LEEGTE, CALVINIA RD, P:1 (CAPE TOWN)

Deeds Office Property Farm

Search Information	
<b>Summary</b>	
Search Type	DEEDSOFFICE PROPERTY FARM
Search Description	216 HARTEBEEST LEEGTE, CALVINIA RD, P:1 (CAPE TOWN)
Reference	6159294
Date	08/09/2016

Farm Information	
<b>Summary</b>	
Deeds Office	CAPE TOWN
Property Type	FARM
Municipality	CALVINIA DC
Province	NORTHERN CAPE
Registration Division	CALVINIA RD
Farm Name	HARTEBEEST LEEGTE
Farm Number	216
Portion Number	1
Previous Description	-
Diagram Deed	T27838/1977
Size	5101,1740HA
LPI Code	C0150000000021600001

Owner Summary			
Owner Name	ID / Reg. Number	Purchase Price	Purchase Date
LOUW HERMANUS ALBERTUS	5710025060087	R 0,00	UNKNOWN

Owner Information	
<b>Owner 1 of 1</b>	
Owner Type	PERSON
Owner Name	LOUW HERMANUS ALBERTUS
ID / Reg. Number	5710025060087
Title Deed	T31875/1979
Registration Date	05/11/1979
Purchase Price	R 0,00
Multiple Owners	NO
Multiple Properties	NO
Share	-
Purchase Date	UNKNOWN
Microfilm Reference No.	2001 0071 5298

Endorsement(s)			
Document Number	Microfilm Ref. Number	Institution	Value
B532/2001	2001 0071 5304	STANDARD BANK OF SOUTH AFRICA LTD	R 580 000,00
FARM CV 216/1	1985 0013 2202	-	R UNKNOWN

History Information			
Document Number	Microfilm Ref. Number	Owner	Value
BC664/2001	2001 0071 5328	-	R UNKNOWN
B9613/1990	2001 0071 5330	LANDBANK	R UNKNOWN

Internal Enquiry History				
Company Name	Contact Person	Contact Number	E-mail Address	Enquiry Date
BOWMAN GILFILLAN INC. - SANDTON	TETYANA LOBACHOVA	(011) 166 9967	t.lobachova@bowman.co.za	08/09/2016

**Report Information**

Date of Information	08/09/2016
Print Date	08/09/2016
Generated By	TETYANA LOBACHOVA
Reference	6159294
Report Type	DEEDS OFFICE PROPERTY FARM

To view this report on your mobile device simply scan the QR Barcode using your Barcode Reader app.



The data displayed above is provided by our data suppliers and is not altered by SearchWorks. Terms of Use are applicable to this information and can be found on <http://www.searchworks.co.za/>. SearchWorks is not liable for any damages caused by this information.

A large, stylized handwritten mark or signature, possibly the number '8', located in the bottom right area of the page.

**F**  
L.G. No. 6705/52

Goedgekeur.

*Bloubaard*  
Landmeter-generaal.  
20 FEB 1963

STREK. 120° (Nootspijl)	NO-ORDINATE	NO-ORDINATE	NO-ORDINATE
RB	20065.1	304.55.55	A - 91132.0 + 35723.9
BC	19869.4	22.59.34	B - 112561.0 + 48654.8
CD	17654.3	16.16.50	C - 104799.7 + 66945.7
DE	4041.0	54.3.50	D - 88970.2 + 53128.9
EA	25879.4	133.53.53	E - 82923.4 + 52842.6
DF	608.2	100.50.80	X - 88274.8 + 53014.8
EF	10507.7	13.58.53	F - 82924.0 + 69427.2
CG	17927.7	22.59.34	G - 97786.9 + 83449.1

Bestrywing van Bakers

- A. F. = 4' x 4' Kipstapel
- B. G. = 3' x 3' Kipstapel
- C. D. E. = 5' x 3' Kipstapel oor 18 1/2" ysterpenne
- X = Betonblok op boorgel.

~~X is die middelpunt van 'n sirkelvormige Reg. van~~  
~~Sem-circling met straal 10' geskeelheid op die Resland.~~

Servituut nota gestrap  
Sien Leer CALK. 216. blsy 5

*metings*  
nms Landmeter-generaal.  
16 AUG 1977

METRIEKE GROOTTE  
510,1740 HEN: AAR

Skaal 1: 100000.

Die figuur A. B. C. D. E.

stel voor 5955.6140 Morges grond, agnde

Geedeelte 1 van die plaas Hartebeest Leegte.

getel in die Afdeling Calvinia. Provisie Kaap die Goete Hoop

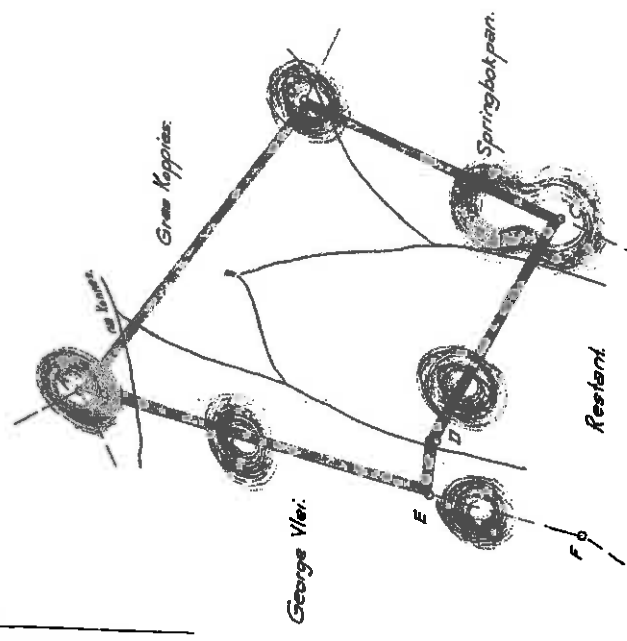
Opgemaak in Feb. 1952 deur my *W. C. ...*

Landsmeter.

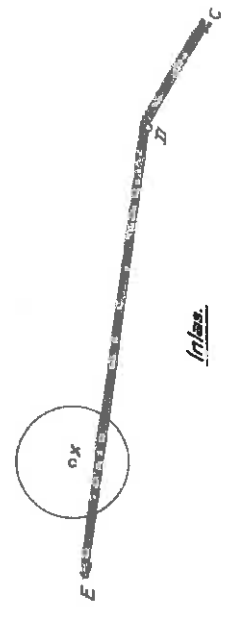
Die onroerende goed is  
TJA N<sup>o</sup> 27838/77  
g/s Calvinia, 32.8. Gedeebied E1-3.

Deur No. J. 5852  
M.S. No. E. 1903/52

Registreer van Akter.



Portion ... of the farm  
Hartebeest Leegte No. 216  
CALVINIA



*[Handwritten signature]*

**CONVEYANCER'S CERTIFICATE**

I, the undersigned,

**TAMSIN CAREY SHEARD**

Conveyancer, practicing at the Cape Town Branch of Bowmans, do hereby certify as follows:

**THE TRUSTEES IN THE ESTATE OF THE LATE ANNA LOUW**

is the registered owner of

**PORTION 2 OF THE FARM GRAS KOPPIES NO 176  
DIVISION OF CALVINIA  
PROVINCE OF THE NORTHERN CAPE**

**IN EXTENT: 5248,2762 (FIVE TWO FOUR EIGHT COMMA TWO SEVEN SIX TWO) HECTARES;**

**HELD BY Deed of Transfer No. T 1904/1970 and Deed of Transfer No. T 33080/2015**

1. By virtue of Notarial Deed of Servitude No **K 785/2003 S** registered in favour of the Eskom, the property is subject to a perpetual servitude of electric power transmission by means of an overhead power line, the route of which has yet to be determined.


2. To my knowledge there are no further conditions of title in the said or any prior Deed, which prohibits or affects the conclusion of agreements relating to renewable energy facilities.

**DATED AT CAPE TOWN this**

**10<sup>th</sup>**

**day of October 2016**

**TAMSIN CAREY SHEARD  
CONVEYANCER**



T.15965/1962

1904

# Akte van Transport

1904

1970

Ten gunste van EVERHARDUS JOHANNES LOUW

1334



PROCTOR DE VILLIERS EN KIE.  
Prokureurs, Notarisse en Aktebesorgers.  
Kaapstad.

*[Handwritten signature]*



EVERHARDUS JOHANNES LOUW  
(gebore op 22 Mei 1936)

- Blanke-groep -

sy erfgename, eksekuteurs, administrateurs of gemagtigdes:-

SEKERE grond geleë in die Afdeling Calvinia,  
synde gedeelte 2 van die plaas GRAS KOPPIES;

GROOT: 5248.2762 (Vyftuizend Tweehonderd

Agt-en-veertig desimaal Twee Sewe  
Ses Twee) hekkar;

UITSTREKKEDE soos Verdelingstransportakte gedateer  
31 Oktober 1962 nr. 15965 met n kaart nr. 7062/61  
daaraan geheg, gemaak ten gunste van die komparant  
se prinsipaal, volledig sal aandui;

ONDERHEWIG aan die voorwaardes waarna verwys word  
in transportakte gedateer 16 November 1908 nr. 8154.



DERHALWE / ...



DERHALWE doen die komparant afstand van al die reg en aanspraak wat die genoemde

MACHIEL GEORGE VAN DER WESTHUIZEN

tot hertoe op gemelde onroerende eiendom gehad het, en erken gevolglik ook dat hy daarvan heeltemal onteien is, en geen reg of aanspraak daarop het nie; en dat, uit krag van hierdie akte, die genoemde

EVERHARDUS JOHANNES LOUW

sy erfgename, ekskuteurs, administrateurs of gemagtigdes vans op die volle aanspraak daarvan geregtig is en voortaan sal wees, ooreenkomstig plaaslike gebruik; onder voorbehoud nogtans van die regte van die Staat; en eindelik erken het dat die koopprys bedra- ende die som van R50,000-00 (Vyftigduisend Rand) behoortlik betaal of verseker is en dat, hereregte daarop betaal is.

AS GRTUE waarvan ek, die genoemde Registrateur van Aktes tesame met die komparant, q.d. hierdie akte onderteken en met die ampseel laat bekragtig het.

ALDUS GEDOEN en verly ten kantore van die Registrateur van Aktes, te Kaapstad, Kaap die Goede Hoop, op die 29de dag van die maand Januarie (1970), in die jaar Neunthonderd en Sewentig.

q.d. sy Prinsipal/ale

in my teenwoordigheid,

Registrateur van Aktes

Geregistreer in die

Register van

Bladsy

Boek

M. P. P. 1  
803 B  
Bladsy  
Boek

Verantwoordelike-Klerk

*[Handwritten scribble]*

VIR ENDORSAMENTE KAN BLYK  
 FOR ENDORSEMENTS SEE PAGE

S

REGISTRATEUR/REGISTRAR	28 AUG 2003
<i>[Signature]</i>	K00000785 + 2003S
ESKOM IN FAVOUR OF SUBJECT TO A POWERLINE SERVITUDE THE WITHMENTIONED PROPERTY	ESKOM TUUT TEN GUNSTE VAN ONDERHEWIG AAN 'N KRAGLYNSERWI- MET BYKOMENDE REGTE
WITH ANCILLARY RIGHTS	

REGISTRAR OF DEEDS

REGISTRATION OFFICER

*[Signature]*

CAPE TOWN

AKTEKANTOOR  
 DEEDS REGISTRAR  
 KAPSTAD

SKRYWE WORD AS: *[Handwritten: Ged. v. v. d. plaas]*  
 DESCRIBED AS: *[Handwritten: Ged. v. v. d. plaas]*  
 NO 176

DIE GROND HIERIN BESKRYWE  
 THE LAND DESCRIBED HEREIN  
 IS GEREJISTREER EN MOET IN DIE TOEKOMS BE-  
 IS REGISTERED AS, AND MUST IN FUTURE BE DE-

REGISTRATEUR/REGISTRAR	<i>[Signature]</i>
BC	74547192
DIE BINNEGELDE EIENDOM IS ON- DERHEWIG AAN DIE DEPERKINGS VAN: SUB-ARTIKEL 1 (a), (b), (c) EN (d) VAN ARTIKEL 35 VAN WET 28 VAN 1966.	SECTION 35 OF ACT 28 OF 1966.
WITHMENTIONED PROPERTY IS SUB- JECT TO THE RESTRICTIONS CONTAIN- ED	IN SUBSECTION 1 (a), (b), (c) AND (d) OF SECTION 35 OF ACT 28 OF 1966.

BO0846 98	GEKANSLEER CANCELLED
REGISTRATEUR/REGISTRAR	<i>[Signature]</i>
25-02-1998	

4

*[Handwritten scribble]*

REGISTRATEUR/REGISTRAR	23 FEB 2016
<i>[Signature]</i>	0000004594 / 2016
VIA R. 1500 00000	
VERBIND MORTGAGED	

REGISTRATEUR/REGISTRAR	19 JUN 2015
<i>[Signature]</i>	000033080 / 2015
THE WITHINMENTIONED PROPERTY IS TO BE ADMINISTERED BY THE TRUSTEES SUBJECT TO THE TERMS OF THE WILL.	DIE BINNEGEMELDE EIGENDOM TE HANDEL ONDERWERP VAN DIE BEPALINGS VAN DIE TESTAMENT.
ART. 40 VAN WET 66 VAN 1965	ENDOSSEMENT KRAGTENS
ENDOSSEMENT BY VIRTUE OF SECT. 40 OF ACT 66 OF 1965	DIE TRUSTEES HET DIE REG OM MET

*[Handwritten mark: a circle with a star]*

REGISTRATEUR/REGISTRAR	<i>[Signature]</i>
ENDOSSEMENT BY VIRTUE OF SECT. 40 OF ACT 66 OF 1965	ART. 40 VAN WET 66 VAN 1965
ENDOSSEMENT KRAGTENS	DIE TRUSTEES HET DIE REG OM MET
ENDOSSEMENT BY VIRTUE OF SECT. 40 OF ACT 66 OF 1965	DIE BINNEGEMELDE EIGENDOM TE HANDEL ONDERWERP VAN DIE BEPALINGS VAN DIE TESTAMENT.

**AANSOEK KRAGTENS ARTIKEL 40 VAN WET NO. 66 VAN 1965**

Opgestel deur my:  
 MEER GEBREKEN DEUR M.  
 H.P. SERFONTEIN  
 H.P. SERFONTEIN  
 HENDRIK PETRUS SERFONTEIN  
 AJ MULLER  
 PROKUREUR

Ek, die ondergetekende,

**EVERHARDUS JOHANNES LOUW** 000033080/2015

Eksekuteur in die boedel van wyle ANNA LOUW, identiteitsnommer 380518 0054 087, en nagelate eegnote EVERHARDUS JOHANNES LOUW, identiteitsnommer 360522 5011 082 wat getroud was binne gemeenskap van goedere met mekaar en welke langstlewende gediëet het, wat oorlede is op 5 Februarie 2006 (Eksekuteursbrief 1800/2006, Meester van die Hooggereshof Kimberley, gedateer 29 Augustus 2006)

Doen hiermee aansoek dat die volgende transportakte T1904/1970 waar kragtens gesegde EVERHARDUS JOHANNES LOUW, identiteitsnommer 360522 5011 082 die geregistreerde eienaar is van die volgende eiendom naamlik:

Gedeelte 2 van die plaas GRASKOPPIES nr 176, geleë in die Hantam Munisipaliteit, Afdeling Calvinia, Noord-Kaap Provinsie  
 GROOT: 5248,2762 hektaar

geëndosseer word kragtens Artikel 40 van Wet nr 66 van 1965, aangesien dit in trust bemaak is ooreenkomstig die bepaling van klousule 2.1 van die testament gedateer 22 Oktober 2004 en onderthwing verder aan die bepaling van klousule 4 van voormelde testament, die tersaaklike klousule waarvan soos volg gelees:

"Ons bepaal dat enige voordeel aan enige bevoorrede in terme van ons testament, nie deel sal vorm van enige gemeenskaplike boedel van enige erfgenaam wat getroud mag wees binne gemeenskap van goed nie. Die aanwasbedeling kragtens die Huweliksgoederewet nr 88 van 1984, sal ook nie van toepassing wees op enige sodanige voordeel nie."

GETEKEN te Kimberley op hierdie 14 dag van Oktober, 2008.

AS GETUIES:

Reason for exemption	Cat.	section	Act
Mortgage capital	R		
Amount	R		
price/Value	R		
Purchase	R		
ALWYN JOHANNES MÜLLER KOMMISSARIS VAN EDE PRAKTISERENDE PROKUREUR WERDASTRAAT 3 LOERIESFONTEIN 8185 Office fee			

DATA / VERIFY  
 29 JUN 2015  
 GONCALVES BELINDA

DATA / CAPTURE  
 29 JUN 2015  
 LEEUW D

EJ LOUW

Geëndosseer word kragtens Artikel 40 van Wet nr. 66 van 1965, aangesien dit in trusd bemaak is ooreenkomstig die bepallings van klousule 2.1 van die testament gedateer 22 Oktober 2004 en onderhewig verder aan die bepallings van klousule 4 van voormelde testament, die tersaaklike klousule waarvan soos volg lees:

**Gedeelte 2 van die plaas GRASKOPPIES nr. 176, geleë in die Hanam Munitsipaliteit, Aldeling Calvinia, Noord-Kaap Provinsie**  
**Groot: 5248,2762 hektaar**

volgende eiendom:

Doen hiermee aansoek dat die volgende transportakte T1904/1970 waarkragtens EVERHARDUS JOHANNES LOUW, identiteitsnommer 360522 5011 082 (nou oorde) die geregistreerde eienaar is van die

1 APRIL 2015

Eksekuteur in die boedel van wyle ANNA LOUW, identiteitsnommer 380518 0054 087 en later oorde eggenote EVERHARDUS JOHANNES LOUW, identiteitsnommer 360522 5011 082, wat getroud was binne gemeenskap van goedere met mekaar en welke langslewende gedieer het, wat oorde is op 5 Februarie 2006 (Eksekuteursbrief 1800/2006, Meester van die Hooggeregshof Kimberley, gedateer

**NICOLAAS HENDRIK LOUW**

Ek, die ondergetekende,

**AANSOEK KRAGTENS ARTIKEL 40 VAN WET NO. 66 VAN 1965**

**HENDRIK PETRUS SERFONTEIN**

PROKUREUR

ALWYN JOHANNES MÜLLER

Opgeleë deur my:

MEDE-ONDRATERS DEUR M...

TRANSKRIPTBESORGER  
H P SERFONTEIN

Handwritten mark or signature at the bottom of the page.

Multiple handwritten signatures and initials on the left side of the document.

Handwritten marks and signatures at the top of the document.

ALVYN JOHANNES MULLER  
KOMMISARIS VAN EDE  
PRAKTISEERENDE PROKUREUR  
WERDASTRAAT 3  
LOERIESFONTEIN 8185

NH LOUW

1.   
AS GETUIES:

Geteken te Koerbaatsvlei hierdie 10 dag van April 2015.

Ons magtig hiermee ons trustee om te enige tyd hierdie trust te beëindig en die bates te vestig in die naam van die KAPITAALBEGUNSTIGDE met dien verstande dat sodanige beëindiging nie kan geskied sonder die toestemming van die inkomstebegunstigde nie.

As KAPITAALBEGUNSTIGDE van bogemelde trust benoem en stel ons hiermee aan ons seun NICOLAAS HENDRIK LOUW en/of sy wettige afstammeling.

2.1.1 AS INKOMSTEBEGUNSTIGDE van bogemelde trust benoem en stel ons hiermee aan die langsliewende van ons en by afsterwe van die langsliewende ons seun NICOLAAS HENDRIK LOUW en/of sy wettige afstammeling.

"2.1 Ongeag of die Testateur of die Testatise eerste te sterwe kom, bewaak ons hiermee al ons vaste plaasimplimente asook lewendehawe, plaasgereedskap en plaaswertuie in trust onder beheer van die hierna vermelde trustee.



Owner Information	
Owner 1 of 2	
Owner Type	PERSON
Owner Name	LOUW EVERHARDUS JOHANNES-TRUSTEES
ID / Reg. Number	-
Title Deed	T1904/1970
Registration Date	29/01/1970
Purchase Price	R SECT 40
Multiple Owners	NO
Multiple Properties	NO
Share	-
Purchase Date	UNKNOWN
Microfilm Reference No.	2006 0486 0067

Owner Summary			
Owner Name	ID / Reg. Number	Purchase Price	Purchase Date
LOUW EVERHARDUS JOHANNES-TRUSTEES	-	R SECT 40	UNKNOWN
LOUW EVERHARDUS JOHANNES-TRUSTEES	-	R TANSFE BY ENDO	UNKNOWN

Farm Information	
Summary	
Deeds Office	CAPE TOWN
Property Type	FARM
Municipality	CALVINIA DC
Province	NORTHERN CAPE
Registration Division	CALVINIA RD
Farm Name	GRAS KOPPIES
Farm Number	176
Portion Number	2
Previous Description	-
Diagram Deed	T15965/1962
Size	5248,2762 H
LPI Code	C01500000000017600002

Search Information	
Summary	
Search Type	DEEDSOFFICE PROPERTY FARM
Search Description	176 GRAS KOPPIES, CALVINIA RD, P:2 (CAPE TOWN)
Reference	6159294
Date	08/09/2016

176 GRAS KOPPIES, CALVINIA RD, P:2 (CAPE TOWN)  
Deeds Office Property Farm





The data displayed above is provided by our data suppliers and is not altered by SearchWorks. Terms of Use are applicable to this information and can be found on <http://www.searchworks.co.za/>. SearchWorks is not liable for any damages caused by this information.

Report Information	
Date of Information	08/09/2016
Print Date	08/09/2016
Generated By	TETIANA LOBACHOVA
Reference	6159294
Report Type	DEEDS OFFICE PROPERTY FARM



To view this report on your mobile device simply scan the QR Barcode using your Barcode Reader app.

Internal Enquiry History			
Company Name	Contact Person	Contact Number	E-mail Address
BOWMAN GILFILLAN INC. - SANDTON	TETIANA LOBACHOVA	(011) 166 9967	lobachova@bowman.co.za
Enquiry Date			08/09/2016

History Information			
Document Number	Microfilm Ref. Number	Owner	Value
BC86861/2005	2006 0486 0063	-	R UNKNOWN
B1456/1970	2006 0486 0066	-	R UNKNOWN
T33080/2015	-	-	R UNKNOWN
T1904/1970	2006 0486 0067	LOUW EVERHARDUS JOHANNES	R UNKNOWN

Endorsement(s)			
Document Number	Microfilm Ref. Number	Institution	Value
B4594/2016	-	STANDARD BANK OF SOUTH AFRICA LTD	R 1 500 000,00
K785/2003S	2003 0818 1339	-	R UNKNOWN
FARM CV 176/2	1985 0013 1989	-	R UNKNOWN

Owner Information (continued)	
Owner 2 of 2	PERSON
Owner Name	LOUW EVERHARDUS JOHANNES-TRUSTEES
ID / Reg. Number	-
Title Deed	T33080/2015
Registration Date	0619
Purchase Price	R TANSFE BY ENDO
Multiple Owners	NO
Multiple Properties	NO
Share	-
Purchase Date	UNKNOWN
Microfilm Reference No.	-





7062/61

SEWATJUDJE / WUJENKONTRAKGEBIED				
MEET- STUKKE	KAART NO.	...	AKTE	GEPARAFEER
951 / 2008	2476 / 2008			



*Handwritten initials and scribbles at the top left of the page.*

AAN/

hierna genoem die eienaar en/of geregistreerde eienaar

EVERHARDUS JOHANNES LOUW  
en  
ANNA LOUW  
Identiteitsnommer: 360522 5011 009  
Identiteitsnommer: 380518 0094 087  
Getroud binne gemeenskap van goed

Notaris by wettige gesag, behoortlik beëdig en toegelaat en  
wat as sodanig praktiseer in Kaapstad in die Provinsie Kaap  
die Goete Hoop en in die teenwoordigheid van die  
ondergetekende getuies, persoonlik verskyn het  
ELTON ARTHUR ROCHERT  
daartoe gemagtig deur 'n volmag gteken te  
Loer'estonlein op die 8ste dag van November  
2002, en aan hom verleen deur -

K 000000785 + 2003

voor my AIDAN KENNY

Dat op hierdie 7<sup>de</sup> dag van Februarie  
van Onse Heer Twee Duisend en Drie (2003)

HIERBY WORD BEKEND GEMAAK:

SERWITUITAKT

Protokol nr. 9/2003

*Handwritten signature and initials in the center of the page.*

GEREGISTREER  
REGISTERED  
28-AUG-2003

SEELREG  
DUTY  
FOOI R 95/00

12. JAN S DE VILLIERS EN SEUN  
Prokureurs, Kaapstad

AAN DIE EEN KANT

synde die geresjtreerde einaar van

Gedeelte 2 van die plaas GRAAS ROPPIES NR. 176

Afdeling Calvinia, Provinsie Noord-Kaap

GROOT 5248,2762 hektaar

GEHOU kragtens "Transportakte Nr. T1904/1970

welke volmag nou in my protokol bewaar word

EN dieselfde komparant daartoe gemagtig deur 'n volmag  
geteeken te sandton op die 12de dag van  
Desember 2002 en aan hom verleen deur -

ESKOM BEHEEREND BUREAU  
Nommer 2002/01552./06

hierin verteenwoordig deur Johannes Lodewikus de Klerk  
in sy hoedanigheid as senior adviseur (landomstrekte  
(Transmissie) daartoe gemagtig kragtens delegering van  
bevoegdheid geteeken te sandton op 22 Junie 2000 en aan  
hom verleen deur die Uitvoerende Direkteur (Transmissie)  
van Eskom, daargestel ingevolge die Elektriese Wet,  
1922, Wet Nr 42 van 1922 saamgelees met die Eskomwet,  
1987, Wet Nr 40 van 1987, op haar beurt daartoe gemagtig  
deur 'n besluit van die Elektrieseraad geneem op  
4 Mei 2000 by vergadering Nr 2/2000

die Maatskappy. Ynde hierna gencem ESKOM

welke volmag nou in my protokol bewaar word terwyl  
asbkrifte van die delegering en van die besluit aan my  
voorgelê is

APV DIE ANDER KANT

EN DIE KOMPARANT O.O. HAT VERKLAAR -

ingevolge 'n ooreenkoms wat op 3 September 2002 tussen die  
partye gesluit is verleen die einaar hierne aan Eskom vir  
homself, sy opvolgers, regverkygendes of lisensiehouers

'n ewigdurende serwituit van elektriese kragleiding  
oor die slendom

onderworpe/

2.2 Baskom betaal/

1. Die serwituu stuit die volgende in -
  - 1.1 Die reg om sodanige strukture en werke op die eiendom op te rig en om sodanige geleiers, kabele, appaarte of ander toerusting op of oor die eiendom te lei of aan te sluit, aan te lei, te bedryf, te gebruik, na te gaan en in stand te hou, en ook om toegang te verkry tot enige aangrensende eiendom in die uitoeening van soortgelyke regte;
  - 1.2 Die reg om die eiendom te betree om strukture, werke, geleiers, kabele, appaarte of ander toerusting op te rig, aan te lei, te bedryf, te gebruik, na te gaan en in stand te hou, en ook om toegang te verkry tot enige aangrensende eiendom in die uitoeening van soortgelyke regte;
  - 1.3 Die reg om bestaande toerusting, oorgangspaaie en hekke op die eiendom te gebruik en om sodanige hekke as wat nodig of gerieflik mag wees in enige omheining van die eiendom aan te bring om toegang tot en uitgang vanaf die eiendom en toegang tot enige kraglyn of gepaardgaande toerusting te verkry;
  - 1.4 Die reg om enige bome, bosse, materiaal, gras of strukture by die serwituu gebied te kousule 1.3 hieraan beskrywe te verwyder, en die reg om enige boom af te kap of te snoei om dit sodanige binne die beplande eiendoms grense te kousule te bring;
  - 1.5 Die reg om die verskillende geleiers, installasies en appaarte in die serwituu gebied te gebruik vir radio- en/of mikrogoel en telex kommunikasie en ander aanverwante doelwitte, en
  - 1.6 Elke bykomende reg wat nodig of gerieflik is vir die behoortlike uitoeening van die serwituu of elektrisiteit oor die eiendom te gele.
2. Die uitoeening van die serwituu regte geskied onderworpe aan die volgende bepalinge -
  - 2.1 Baskom versaker dat enige hekke wat deur hom gebruik word, toegesien word;

2.2 Beskom betaal vergoeding -

- 2.2.1 waar skade doelbewus deur Beskom, by werknemers of kontrakteurs aan enige eiendom veroorsaak word om Beskom in staat te stel om die bewaarde kontrakteurs te gebruik of om die gebruik daarvan voort te sit vir die doel waarvoor die bewaarde verteen is, of waar skade of besering veroorsaak word deur enige nalatige handeling of versuim aan die kant van Beskom, by werknemers en kontrakteurs.
- 2.2.2 waar skade of besering veroorsaak word deur enige natuurlike los nie en ook nie te oorsigtige van skade aan enige gebou of struktuur mag so of onder die oppervlakte van die grond binne 27,5 meter vanaf die hartlyn van die bome binne die bewaarde gebied nie.

2.3 Geen vergoeding is betaalbaar te oorsigtige van skade aan enige gebou of struktuur mag so of onder die oppervlakte van die grond binne 27,5 meter vanaf die hartlyn van die bome binne die bewaarde gebied nie.

3. Die bewaarde te die volgende besondere beperkinge op die gebruik van die eiendom naamlik -

- 3.1 geen gebou of struktuur mag so of onder die oppervlakte van die grond binne 27,5 meter vanaf die hartlyn van enige kraglyn opgerig of aangebring word nie of binne 10 meter van enige struktuur ondersteunings meganisme;
- 3.2 geen boom mag in die omgewing van 'n kraglyn geplant word of toegelaat word om te groei tot 'n hoogte wat groter is as die horisontale afstand van daardie boom na die naaste geleier van die kraglyn nie en geen boom mag toegelaat word om op so 'n manier te groei dat dit die lyn in gevaar stel indien dit afgekap word of omval nie;

- 3.3 geen materiaal wat na die mening van Beskom die veiligheid van enige kraglyn betref, mag binne 27,5 meter vanaf die hartlyn van die kraglyn geplaas word nie, en
- 3.4 geen myn- of skietbedrywighede (springstof) mag, sonder die voorafverkeë skriftelike toestemming van Beskom, binne 500 meter vanaf die hartlyn van enige kraglyn uitgevoer word nie.

4. Beskom het die reg -

- 4.1 om enige gedeelte van die bewaarde gebied en/of enige van Beskom se installasie(s) en apparaat in die bewaarde gebied aan 'n derde party(e) te verhuur op sodanige voorwaardes as wat Beskom mag goedvind, en

4.2 om enige/

*[Handwritten signature]*

NOTARIS

*[Handwritten signature]*

QUOD ATTESTOR

1 *[Handwritten signature]*  
2 *[Handwritten signature]*

AS GETUIES

9.9.

*[Handwritten signature]*

ALDUS GEDOEN EN VERLY TE KAAPSTAD op die dag van die maand  
en jaar eerste hierbo vermeld in die teenwoordigheid . . . die  
ondergetekende getuies en voor my die Notaris.

- 4.2 om enige van of al die regte hierkragens verleen aan 'n derde party of derde partye te vervreem en te sedeer.
- 5. Die vergoeding vir die verlening van die serwituu is die som van R3 550,00 wat betaalbaar is by registrasie van hierdie akte.