

JAN S. DE VILLIERS EN SEUN (GRP)
Posbus 1474
8000 KAAPSTAD

96

Para 3

56 WALKERS INC.
Telephone (021) 464-1400

SERTIFIKAAT VAN GEREISTREERDE TITEL UITGEREIK CERTIFICATE OF REGISTERED TITLE ISSUED	
TEN OPSIGTE VAN IN RESPECT OF	Perseel 1056 = 5,4082 ha
	RESTANT REMAINDER 57,8885 ha
T 105380/98	REGISTRATEUR/REGISTRAR
1998 11-10	

REGISTRATEUR/REGISTRAR

516 EC
25 10

T: 47995-93

Opgestel deur my,

5167

G. McGregor
TRANSPORTBESORGER
McGREGOR I.E.

TRANSPORTAKTE

SY DIT HIERBY KENTLIK:

DAT MARIUS STOCKENSTRÖM voor my, REGISTRATEUR VAN AKTES te KAAPSTAD verskyn het, hy die Komparant, daartoe behoorlik gemagtig kragtens 'n Volmag aan hom verleen deur die REPUBLIEK VAN SUID-AFRIKA


gedateer 10de Mei 1993 en geteken te KIMBERLEY.

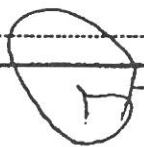
VIR ENDOSSEMENTE KYK BLADSY
FOR ENDORSEMENTS SEE PAGE

5

ARTIKEL 16 VAN WET 47 VAN 1937 GETRANSPORTEER AAN DIE REPUBLIEK VAN SUID-AFRIKA //Khaya Hais Munisipaliteit	SECTION 16 OF ACT 47 OF 1937 TRANSFERRED TO THE REPUBLIC OF SOUTH AFRICA //Khaya Hais Munisipaliteit
T 000038220/2012	
2012-08-01	REGISTRATEUR/REGISTRAR

Pan 1
Perseel 1426 groot 453 m²

GETRANSPORTEER AAN J.G. & M.G. Brand	TRANSFERRED TO
RESTANT/REMAINDER	1037,1024 ha
T 000038221/2012	
2012-08-01	REGISTRATEUR/REGISTRAR

ENDOSSEMENT KRAGTENS ARTIKEL 43 VAN WET 9 VAN 1927	ENDORSEMENT BY IN TERMS OF SECTION 43 OF ACT 9 OF 1927
DIE BESKRYWING/GROOTTE VAN DIE BINNEGEMELDE EIENDOM IS GEWYSIG OM TE LEES:	THE DESCRIPTION/EXTENT OF THE WITHINMENTIONED PROPERTY HAS HAS BEEN AMENDED TO READ:
Oyvenhouts Drift Settlement	
	
2012-08-01	REGISTRATEUR/REGISTRAR

EN die genoemde Komparant het verklaar dat sy genoemde Prinsipaal waarlik en wettiglik verkoop het op 16de Februarie 1977 en dat hy, in sy voornoemde hoedanigheid, by hierdie Akte sedeer en transporteer, in volle en vrye eiendom, aan en ten behoewe van

MUNISIPALITEIT VAN UPINGTON

Die se opvolgers-in-titel of regverkrygendes:

1. Perseel 784 Olyvenhoutsdrifnederstelling, in die Administratiewe Distrik Kenhardt.

GROOT: ✓ 1037,1477 (Eenduisend Sewe-en-Dertigkomma een vier sewe sewe) Hektaar.

EERSTE GEREGISTREER EN STEEDS GEHOU KRAGTENS SERTIFIKAAT VAN VERENIGDE
TITEL NR. T 47993293 MET KAART NR. 1032/82 WAT
DAAROP BETREKKING HET.

2. Perseel 1036 Olyvenhoutsdrifnederstelling, in die Administratiewe Distrik Kenhardt.

GROOT: 1 549,8563 (Vyfhonderd Nege-en-Veertig komma ag vyf ses drie) Hektaar.

EERSTE GEREGISTREER EN STEEDS GEHOU KRAGTENS SERTIFIKAAT VAN VERENIGDE
TITEL NR. T 47994193 MET KAART NR. 8352/86 WAT
DAAROP BETREKKING HET.

3. Perseel 755 gedeelte van Perseel 453 Olyvenhoutsdrift-
nedersetting, geleë soos hierbo.

GROOT: 63,2967 (Drie-en-Sestig komma twee nege ses sewe)
Hektaar.

SOOS BLYK UIT KAART NR. 7400/78 HIERBY AANGEHEG EN GEHOU KRAGTENS
SERTIFIKAAT VAN GEREGISTREERDE KROONTITEL NR. G89/1942.

4. Perseel 1037 gedeelte van Perseel 456 Olyvenhoutsdrift-
nedersetting, geleë soos hierbo.

GROOT: 249,4697 (Tweehonderd Nege-en-Veertig komma vier
ses nege sewe) Hektaar.

SOOS BLYK UIT KAART NR. 8353/86 HIERBY AANGEHEG EN GEHOU KRAGTENS
SERTIFIKAAT VAN GEREGISTREERDE STAATSTITEL NR. T994/1969.

For Information

Na

mm

WESHALWE die Komparant afstand doen van al die regte en titel wat die genoemde

TRANSPORTGEWER


voorheen op genoemde eiendom gehad het en gevolglik ook erken dat dit, geheel en al van die besit daarvan onthef is en nie meer daartoe geregtig is nie en dat kragtens hierdie akte, die bogenoemde

TRANSPORTNEMER

Die se opvolgers-in-titel of regverkrygendes tans en voortaan daartoe geregtig is, ooreenkomstig plaaslike gebruik, behoudens die regte van die Staat en ten slotte erken hy dat die koopprys die som van R57 000,00 (Sewe-en-Vyftigduisend Rand) bedra.

TEN BEWYSE WAARVAN EK, genoemde REGISTRATEUR, tesame met die Komparant hierdie Akte onderteken en dit met die ampseël bekragtig het.

ALDUS GEDOEN EN VERLY op die Kantoor van die REGISTRATEUR VAN AKTES te KAAPSTAD op hede die 22^{de} dag van June in die jaar van Ons Heer, Eenduisend Negehonderd Drie-en-Tagtig. (1993)



In my teenwoordigheid:



REGISTRATEUR VAN AKTES

Certified a true copy of the original filed of record in this Registry in terms of	
Reg 60	
Deeds Registry Cape Town	
11.05.2016	
Registrar of Deeds	



96

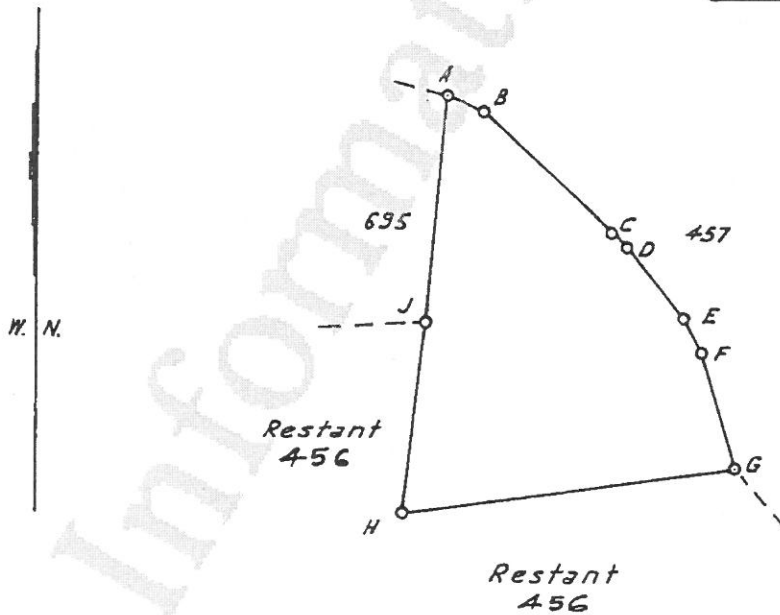
SYE METER		RIGTINGS- HOEKE		KOÖRDINATE Stelsel L _o 21°			L.G. No.
		Konstant		Y	X		
				±	0.00	+3 100 000,00	8353-86
AB	209,23	299 10 10	A	- 27 766,54	+ 50 940,93		Goedgekeur <i>H. van Zyl</i> Landmeter-generaal 88/03/10
BC	967,30	313 36 35	B	- 27 949,24	+ 51 042,91		
CD	110,85	314 42 00	C	- 28 649,62	+ 51 710,10		
DE	516,68	320 39 23	D	- 28 728,41	+ 51 788,07		
EF	201,56	330 45 30	E	- 29 055,97	+ 52 187,65		
FG	672,14	340 54 44	F	- 29 154,43	+ 52 363,53		
GH	1860,77	82 22 47	G	- 29 374,23	+ 52 998,71		
HJ	1065,24	186 48 57	H	- 27 529,89	+ 53 245,46		
JA	1251,68	185 03 08	J	- 27 656,31	+ 52 187,75		
		Louisvale	Δ	- 19 599,22	+ 54 389,45		
		Olive	Δ	- 23 576,67	+ 53 464,84		

Bakens.

A, B, C, D, E, F, G,
H, J.

Spoorstaaf 300 mm. hoog.
Ysterpaal 100 mm. hoog.

'N WARE AFSKRIF
1992-07-21
J. G. van Zyl
namens LANDMETER-GENERAAL



Skaal 1:40000

Die figuur A B C D E F G H J

stel voor 249,4697 hektaar

grond, synde

Perseel 1037, gedeelte van Perseel 456, Olyvenhoutsdriftnedersetting,

geleë in die

Administratiewe Distrik Kenhardt.

Provinsie Kaap die Goeie Hoop.

Opgemeet in Sept. 1977-Sept. 1981, Okt. 1977, Julie 1973, Okt. 1977 en Aug. 1986.

J. van Zyl
Landmeters

Hierdie kaart is geheg aan
Tran sportakte

Die oorspronklike kaart is.

Lêer No. S.8393

No. gedateer 47995/193

No. 3733/42 geheg aan
Transport/Grondbrief S.G.T.

M.S. No. E 2469/86

t.g.v. Mun. Van Upington
22 06 93

No. 994/1969

Komp. GK-3D(5588)

Registrateur van Aktes

For Information Only

'N WARE AFSCRIF
1992 -07- 21
P. Oosthuis
.....
REMIENS LANDMETER-GENERAAL

VRYGESTEL VAN DIE BEPALINGS
VAN WET 70 VAN 1970
ARTIKEL *2(a)*.....

VRYGESTEL VAN DIE BEPALINGS
VAN HOOFSTUK III
VAN ORD. 15/1985

PROPERTY DETAILS PRINT FOR PORTION 0 (R/E)
ERF NO 755
TOWNSHIP OLYVENHOUTSDRIFT SETT
REG DIV NOT AVAILABLE

PROVINCE NORTHERN CAPE
PREV DESCRIPTION PTN OF 453
DIAGRAM DEED NO T47995/1993
EXTENT 57.8885 H
CLEARANCE KENHARDT DC

FIRM NR : 999
FIRM NAME : AKTEKANTOOR KAAPSTAD
FILE NR : PREP
FEE AMOUNT: R .00

SUBDIVISION TO TOWN OLYVENHOUTSDRIFT SETT , ERF 1056 , PRTN 0

NO INTERDICTS

NO DOCUMENTS

OWNER DETAILS

FULL NAME & SHARE	PURCH DATE	AMOUNT/REASON	O/P/A	IDENTITY	DATE OF BIRTH	TITLE DEED	MMDD	SCAN/MICRO	REF
MUN KHARA HATS						T47995/1993	0622	20120823094427	
		SECT 16		A		T38220/2012	0801	20120823094328	

* O/P/A - O - MULTIPLE OWNER P - MULTIPLE PROPERTY A - MULTIPLE OWNER AND PROPERTY

** PLEASE NOTE : THE INFORMATION APPEARING ON THIS PRINTOUT IS FURNISHED FOR PURPOSES OF INFORMATION ONLY.
FOR MORE DETAILED INFORMATION, PLEASE REFER TO THE REGISTERED SOURCE DOCUMENTS.

*** END OF REPORT ***

IKE E: IXARRA IKE