

**Copy of the notices
(English, Afrikaans and isiXhosa)**

PUBLIC PARTICIPATION PROCESS

PROPOSED EXPLORATION DRILLING IN THE ORANGE BASIN DEEP WATER LICENCE AREA OFF THE WEST COAST OF SOUTH AFRICA

DEA Ref No.: 14/12/16/3/3/2/704

Notice is hereby given of a joint public participation process in terms of:

- the Environmental Impact Assessment (EIA) Regulations 2010 promulgated in terms of Sections 24(5), 24M and 44 of the National Environmental Management Act, 1998 (No. 107 of 1998) (NEMA); and
- the Mineral and Petroleum Resources Development Act, 2002 (No. 28 of 2002) (MPRDA) and regulations thereto.

Proponent: Shell South Africa Upstream BV ("Shell")

Activity: Shell is proposing to drill one or possibly two exploration wells in the northern portion of the Orange Basin Deep Water Licence Area. The area of interest is located approximately 230 km offshore at its closest point with water depths ranging between 1 500 m and 2 100 m.

Environmental Assessment Practitioner: CCA Environmental (Pty) Ltd (CCA) in association with NMA Effective Social Strategists (Pty) Ltd (NMA).

In October 2013 CCA and NMA commenced with a Basic Assessment process for the above-mentioned project. Subsequently, in March 2014 a decision was taken in conjunction with the Department of Environmental Affairs (DEA) that a full Scoping and Environmental Impact Assessment (hereafter referred to as EIA) process should be undertaken. An amended application form for a full EIA process was accepted by DEA on 28 May 2014.

Notice is hereby given that a Draft Scoping Report (DSR) has been made available for a 40-day review and comment period from **28 July 2014 to 8 September 2014**. The DSR has been informed by comments received during the initial public participation process. Copies of the DSR will be available on the CCA website (www.ccaenvironmental.co.za) and at the following locations from 28 July 2014:

Name of Facility	Physical Address
Cape Town Central Library	Drill Hall, Darling Street, Cape Town
Vredenburg Library	2 Akademie Street, Louwville, Vredenburg
Saldanha Library	Berg Street, Saldanha
Lamberts Bay Public Library	Church Street, Lamberts Bay
Kleinzee Tourism Information Centre	1-3rd Street, Kleinzee
Matjieskloof Library	Brissonstraat, Matjieskloof, Springbok
Moberg Library	Tempelstraat, Bergsig, Springbok
Springbok Library	Namakwa Street, Springbok
AJ Bekeur Library	Robson Street, Port Nolloth

Comments on the DSR should reach NMA (contact details below) by **no later than 8 September 2014** for inclusion in the Final Scoping Report.



NMA Effective Social Strategists
PO BOX 32097, BRAAMFONTEIN, 2017
Tel: 011 447 9737 Fax: 086 601 0381
E-mail: nomim@nma.org.za



PUBLIEKE DEELNAMEPROSES

VOORGESTELDE EKSPLORASIEBOORWERK IN DIE ORANJEKOM-DIEPWATER-LISENSIEGEBIED LANGS DIE WESKUS VAN SUID-AFRIKA

DEA Verw. No.: 14/12/16/3/3/2/704

Kennis geskied hiermee van 'n gesamentlike publieke deelnameproses in terme van:

- die Omgewingsimpakstudie (EIA) Regulasies 2010 kragtens Artikels 24(5), 24M en 44 van die Nasionale Wet op Omgewingsbestuur, 1998 (No. 107 van 1998; NEMA); en
- die Wet op Minerale en Petroleum Hulpbronontwikkeling, 2002 (No. 28 van 2002; MPRDA) en gepaardgaande regulasies.

Aansoeker: Shell South Africa Upstream BV ("Shell")

Aktiwiteit: Shell stel voor om een, of moontlik twee, eksplorasiëboorgate te sink in die noordelike gedeelte van die Oranjekom-Diepwater-Lisensiegebied. Die teikenarea is ongeveer 230 km vanaf die kus geleë in waterdieptes tussen 1 500 m en 2 100 m.

Omgewingskonsultant: CCA Environmental (Edms) Bpk (CCA) in samewerking met NMA Effective Social Strategists (Edms) Bpk (NMA).

CCA en NMA het in Oktober 2013 met 'n Basiese Evalueringproses begin vir die bogenoemde projek. In Maart 2014 is daar in samewerking met die Departement van Omgewingsake (DEA) vervolgens 'n besluit geneem dat 'n volle Omvang- en Omgewingsimpakstudie (EIA) proses onderneem moet word. 'n Aangepaste aansoekvorm vir 'n volle EIA proses is op 28 Mei 2014 deur DEA aanvaar.

Kennis geskied hiermee dat 'n Konsep Omvangsverslag (KOV) vrygestel is vir 'n 40-dae oorsig en kommentaarperiode vanaf **28 Julie 2014 tot 8 September 2014**. Die KOV is ingelig deur kommentaar wat gedurende die aanvanklike publieke deelnameproses ontvang is. Die volle KOV sal vanaf 28 Julie 2014 op die CCA webblad (www.ccaenvironmental.co.za) sowel as by die volgende plekke beskikbaar wees:

Naam van Plek	Straatadres
Kaapstad Sentrale Biblioteek	Drill Hall, Darlingstraat, Kaapstad
Vredenburg Biblioteek	Akademiëstraat 2, Louwville, Vredenburg
Saldanha Biblioteek	Bergstraat, Saldanha
Lambertsbaai Biblioteek	Kerkstraat, Lambertsbaai
Kleinsee Toerisme Inligtingsentrum	1-3de Straat, Kleinsee
Matjieskloof Biblioteek	Brissonstraat, Matjieskloof, Springbok
Moberg Biblioteek	Tempelstraat, Bergsig, Springbok
Springbok Biblioteek	Namakwastraat, Springbok
AJ Bekeur Biblioteek	Robsonstraat, Port Nolloth

Kommentaar op die KOV moet NMA (kontakbesonderhede hieronder) teen 8 September 2014 bereik vir insluiting in die Finale Omvangsverslag.



NMA Effective Social Strategists
Posbus 32097, BRAAMFONTEIN, 2017
Tel: 011 447 9737 Faks: 086 601 0381
E-pos: nomim@nma.org.za



INKQUBO YOKUTHATHA INXAXHEBA KOLUNTU

UKUBHOLA OKUCETYWAYO NGENJONGO YOKUNGQAWA KWINGINGQI EVUNYIWEYO YE-ORANGE BASIN DEEP WATER NGAKUNXWEME OLUSENTSHONA YOMZANTSI AFRIKA

DEA Ref No.: 14/12/16/3/3/2/704

Isaziso senkqubo ehlanganyelwayo yokuthatha inxaxheba koluntu ngokokutsho:

- kweMimiselo yokuHlolwa kweFuthe kokuNgqongileyo (EIA) ka-2010 ebhengezwe ngokweCandelo 24(5), 24M no-44 le National Environmental Management Act, 1998 (No. 107 ka-1998) (NEMA); kunye
- neMineral and Petroleum Resources Development Act, 2002 (No. 28 ka-2002) (MPRDA) kunye nemimiselo yawo.

Umcebi: Shell South Africa Upstream BV ("Shell")

Umsebenzi: UShell undulula ukubhola umthombo omnye okanye emibini kwinxalenye yasemantla yengingqi yeNdawo eneLayisensi ye-Orange Basin Deep Water . Indawo enomdla imi phantse kuma-230 km kude nonxweme kweyona ndawo ikufuphi enobunzulu obukuluhlu obuphakathi kwe-1 500 m nama-2 100 m.

Ingcali yokuHlolwa kokusiNgqongileyo: NguCCA Environmental (Pty) Ltd (CCA) ebambisene noNMA Effective Social Strategists (Pty) Ltd (NMA).

NgoOktobha 2013 i-CCA ne-NMA yaqalisa ngenkqubo yoVavanyo lweSiseko lweprojekthi exeliweyo ngentla. Kamva, ngoMatshi 2014 isigqibo sathathwa ngokumanyene neSebe leMicimbi yokusiNgqongileyo (DEA) yokuba kwenziwe inkqubo epheleleyo yoKhangela ngokuPheleleyo noVavanyo lweMpembelelo kokusiNgqongileyo (emva koku ekuya kubhekiswa kuyo njenge-EIA). Ifomu yesicelo elungisiweyo yenkqubo epheleleyo ye-EIA yamkelwa yi-DEA ngowama-28 Meyi 2014.

Ngokwenjenje kunikwa isaziso sokuba i-Draft Scoping Report (DSR) (uYilo lweNgxelo yokuKhangela ngokuPheleleyo) kwenziwe ukuba ifumaneka ukuze iphengululwe nokufaka izimvo kwithuba leentsuku ezingama-40 ukusuka ngowama-28 Julayi 2014 ukuya kowesi-8 Septemba 2014. I-DSR isekelwe kwizimvo ezafunyanwa kwinkqubo yokuqala yoluntu yokuthath'inxaxheba. Iikopi ze-DSR ziza kufumaneka kwiwebhusayithi ye-CCA (www.ccaenvironmental.co.za) nakwiindawo ezilandelayo ukusuka ngomhla wama-28 Julayi 2014:

Igama loLungiselelo	Idilesi yendawo
Cape Town Central Library	Drill Hall, Darling Street, Cape Town
Vredenburg Library	2 Akademie Street, Louwville, Vredenburg
Saldanha Library	Berg Street, Saldanha
Lamberts Bay Public Library	Church Street, Lamberts Bay
Kleinzee Tourism Information Centre	1-3rd Street, Kleinzee
Matjieskloof Library	Brissonstraat, Matjieskloof, Springbok
Moberg Library	Tempelstraat, Bergsig, Springbok
Springbok Library	Namakwa Street, Springbok
AJ Bekeur Library	Robson Street, Port Nolloth

Izimvo malunga ne-DSR kufuneka zifike kwa-NMA (iinkcukacha zonxibelelwano zingezantsi) ungagqithanga umhla wesi-8 Septemba 2014 ukuze ziqukwe kwiNgxelo yokuGqibela yokuKhangela ngokuPheleleyo (Final Scoping Report).

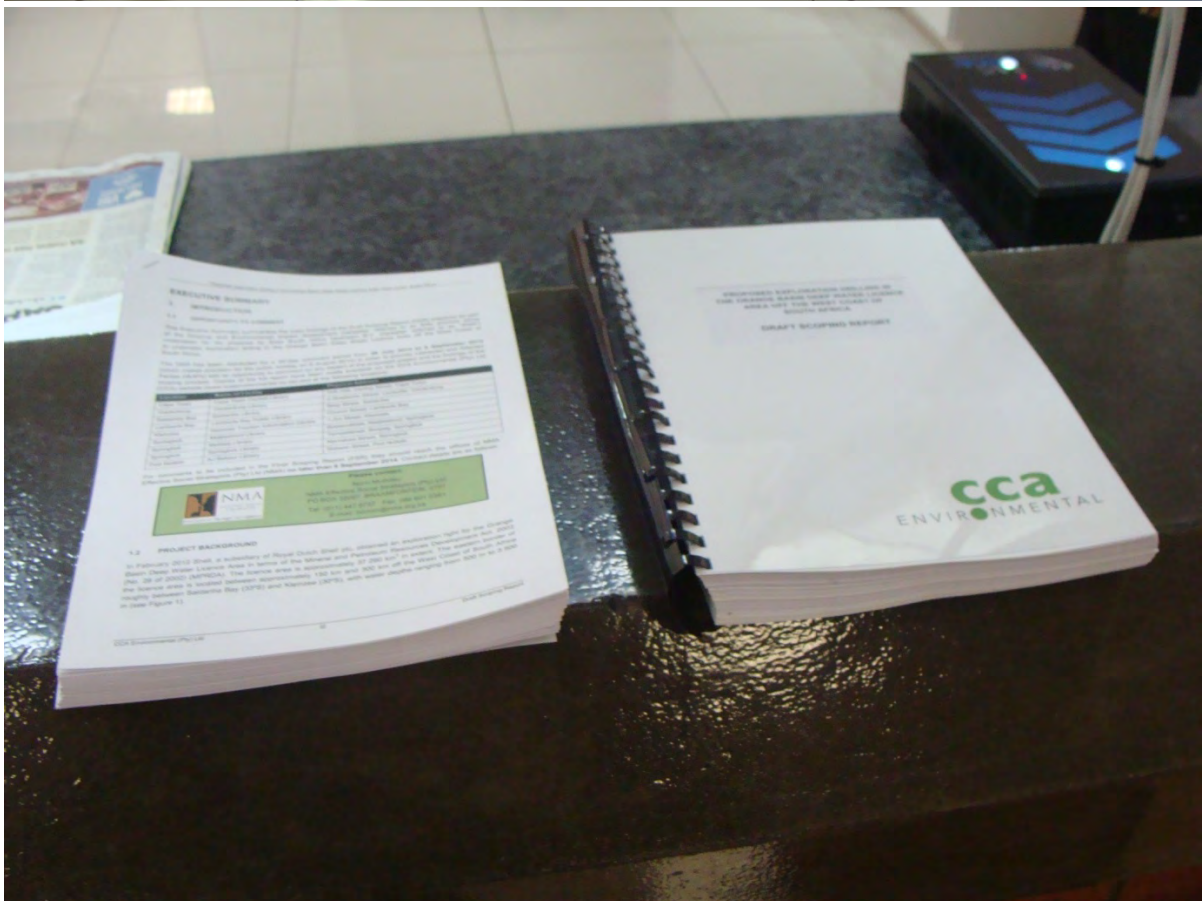


NMA Effective Social Strategists
Posbus 32097, BRAAMFONTEIN, 2017
Ifoni: 011 447 9737 Ifeksi: 086 601 0381
E l-imeyile: nomim@nma.org.za

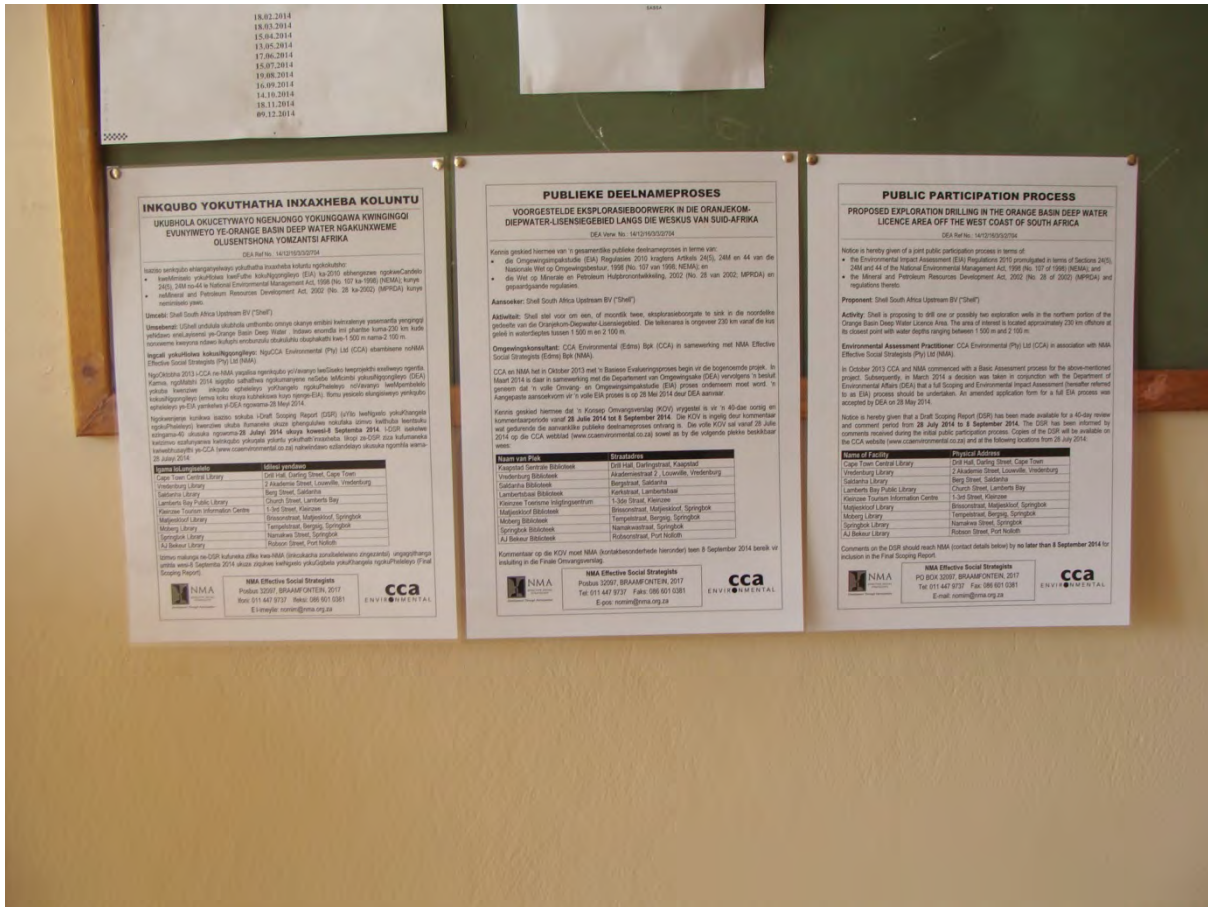


Photographs of the notices

Vredenburg Library



Lamberts Bay Library



Kleinsee Tourism Information Centre

PUBLIEKE DEELNAMEPROSES

VOORGESTELDE EKSPLORASIEBOORWERK IN DIE ORANJEKOM-DIEPWATER-LISENSIEGEBIED LANGS DIE WESKUS VAN SUID-AFRIKA

DEA Verk. No : 14/12/16/3/3/2/704

Kennis geskied hiermee van 'n gesamentlike publieke deelnameproses in terme van:

- die Omgewingsimpakstudie (EIA) Regulasies 2010 kragtens Artikels 24(5), 24M en 44 van die Nasionale Wet op Omgewingsbestuur, 1996 (No. 107 van 1996; NEMA); en
- die Wet op Minerale en Petroleum Hulpbronontwikkeling, 2002 (No. 28 van 2002; MPRDA) en gepaardgaande regulasies.

Aansoeker: Shell South Africa Upstream BV ("Shell")

Aktiviteit: Shell stel voor om een, of moontlik twee, eksplorasieloope te sink in die noordelike gedeelte van die Oranjekom-Diepwater-Lisensiegebied. Die teikenarea is ongeveer 230 km vanaf die kus geleë in waterdieptes tussen 1 500 m en 2 100 m.


Omgewingskonsultant: CCA Environmental (Edms) Bpk (CCA) in samewerking met NMA Effective Social Strategists (Edms) Bpk (NMA).

CCA en NMA het in Oktober 2013 met 'n Basiese Evalueeringsproses begin vir die bogenoemde projek. In Maart 2014 is daar in samewerking met die Departement van Omgewingsake (DEA) vervolgens 'n besluit geneem dat 'n volle Omvang- en Omgewingsimpakstudie (EIA) proses onderneem moet word. 'n Aangepaste aansoekvorm vir 'n volle EIA proses is op 28 Mei 2014 deur DEA aanvaar.

Kennis geskied hiermee dat 'n Konsep Omvangverslag (KOV) vrygestel is vir 'n 40-dae oorsig en kommentaarperiode vanaf **28 Julie 2014 tot 8 September 2014**. Die KOV is ingelig deur kommentaar wat gedurende die aanvanklike publieke deelnameproses ontvang is. Die volle KOV sal vanaf 28 Julie 2014 op die CCA webblad (www.ccaenvironmental.co.za) sowel as by die volgende plekke beskikbaar wees:


Naam van Plek	Straatadres
Kaapstad Sentrale Biblioteek	Drill Hall, Darlingstraat, Kaapstad
Vredenburg Biblioteek	Akademiestraat 2, Louwville, Vredenburg
Saldanha Biblioteek	Bergstraat, Saldanha
Lambertsbaai Biblioteek	Kerkstraat, Lambertsbaai
Kleinsee Toerisme Inligtingsentrum	1-3de Straat, Kleinsee
Matjieskloof Biblioteek	Brissonstraat, Matjieskloof, Springbok
Moberg Biblioteek	Tempelstraat, Bergsig, Springbok
Springbok Biblioteek	Namakwastraat, Springbok
AJ Bekeur Biblioteek	Robsonstraat, Port Nolloth

Kommentaar op die KOV moet NMA (kontakbesonderhede hieronder) teen 8 September 2014 bereik vir insluiting in die Finale Omvangverslag.



NMA
Nasionale Milieu
Organisasie

NMA Effective Social Strategists
Posbus 32097, BRAAMFONTEIN, 2017
Tel: 011 447 9737 Faks: 086 601 0381
E-pos: nomim@nma.org.za



cca
ENVIRONMENTAL

Matjieskloof Library, Springbok

Real yellowwood
Galjoen
Springbok

PUBLIEKE DEELNAMEPROSES

VOORGESTELDE EKSPLORASIEBOORWERK IN DIE ORANJekom-DIEPWATER-LISENSIEGEBIED LANGS DIE WESKUS VAN SUID-AFRIKA

DEA Verw. No. 14/12/16/3/2/704

Kennis geskied hiermee van 'n gesamentlike publieke deelnameproses in terme van:

- die Omgewingsimpakstudie (EIA) Regulasies 2010 kragtens Artikels 24(5), 24M en 44 van die Nasionale Wet op Omgewingsbestuur, 1998 (No. 107 van 1998; NEMA); en
- die Wet op Minerale en Petroleum Hulpbronnontwikkeling, 2002 (No. 28 van 2002; MPRDA) en gepaardgaande regulasies.

Aansoeker: Shell South Africa Upstream BV (Shell)

Aktiviteit: Shell stel voor om een, of moontlik twee, eksplorasieboorgate te sink in die noordelike gedeelte van die Oranjekom-Diepwater-Lisensiegebied. Die teikenarea is ongeveer 230 km vanaf die kus geleë in waterdieptes tussen 1 500 m en 2 100 m.

Omgewingskonsultant: CCA Environmental (Edms) Bpk (CCA) in samewerking met NMA Effective Social Strategists (Edms) Bpk (NMA).

CCA en NMA het in Oktober 2013 met 'n Basiese Ewalueringsproses begin vir die bogenoemde projek. In Maart 2014 is daar in samewerking met die Departement van Omgewingsake (DEA) vervoegens 'n besluit geneem dat 'n volle Omvang- en Omgewingsimpakstudie (EIA) proses onderneem moet word. 'n Aangepaste aansoekvorm vir 'n volle EIA proses is op 28 Mei 2014 deur DEA aanvaar.

Kennis geskied hiermee dat 'n Konsap Omvangverslag (KOV) vrygestel is vir 'n 40-dae oorsig en kommentaarperiode vanaf **28 Julie 2014 tot 8 September 2014**. Die KOV is ingelig deur kommentaar wat gedurende die aanvanklike publieke deelnameproses ontvang is. Die volle KOV sal vanaf 28 Julie 2014 op die CCA webblad (www.ccaenvironmental.co.za) sowel as by die volgende plekke beskikbaar wees:

Naam van Plek	Straatadres
Kaapstad Sentrale Biblioteek	Drill Hall, Darlingstraat, Kaapstad
Vredenburg Biblioteek	Akademiestraat 2, Louwville, Vredenburg
Saldanha Biblioteek	Bergstraat, Saldanha
Lambertsbaai Biblioteek	Kerkstraat, Lambertsbaai
Kleinsee Toerisme Inligtingsentrum	1-3de Straat, Kleinsee
Matjieskloof Biblioteek	Brissonstraat, Matjieskloof, Springbok
Moberg Biblioteek	Tempelstraat, Bergsig, Springbok
Springbok Biblioteek	Namakwastraat, Springbok
AJ Bekeur Biblioteek	Robsonstraat, Port Nolloth

Kommentaar op die KOV moet NMA (kontakbesonderhede hieronder) teen 8 September 2014 bereik vir insluiting in die Finale Omvangverslag.

NMA
NATIONAL MONITORING AUTHORITY

NMA Effective Social Strategists
Posbus 32097, BRAAMFONTEIN, 2017
Tel: 011 447 9737 Faks: 086 601 0381
E-pos: nomim@nma.org.za

cca
ENVIRONMENTAL

1994

Facts about Eastern Cape

Population	5.42
Share of national population %	14.4
Area in km ²	169 911
Level of urbanisation %	35
Children under 15 years old %	40
Matric pass rate %	42
Illiteracy: Adults over the age of 20 years %	31
Earning less than R500 per month %	52
Living in informal dwellings %	15
Renewable electricity %	28
Tap in dwelling %	18
Phone/Cell in dwelling %	13
Number of doctors per 10 000 population	1.1

Eastern Cape - Sites

Port Elizabeth

Eastern Cape Local and Regional

South African National Anthem

national edition

Nkosi sikelel' iAfrika,
Maluphakanyiswa uphondo lwayo,
Yisivo imihlanhazo yethu,
Nkosi sikelela, ihina lusapho lwayo.

Morena boloka setjhaba sa heso,
O ledise dinwa le matshwenyeho,
O se boloke, O se boloke setjhaba sa heso,
Setjhaba sa South Afrika - South Afrika.

...onsse hemel,
...an ons see,
...gebergtes,
...antwoord gee,
...come together,
...shall stand,
...ive for freedom,
...a our land.

South African National Symbols

National Symbols

The Coat of Arms of the Republic of South Africa

South African Flag

King protea

National bird

Real yellowwood

Galjoen

Springbok

North West

POPULATION

AREA

GDP

Eastern Cape

POPULATION

AREA

GDP

Nelson Mandela South Africa's No.1 Sports Fan

Moberg Libabry, Springbok

PUBLIEKE DEELNAMEPROSES
VOORGESTELDE EKSPLORASIEBOORWERK IN DIE ORANJekom-DIEPWATER-LISENSIEGEBIED LANGS DIE WESKUS VAN SUID-AFRIKA
 DEA Verv No. 14/1216/3/2/704

Kennis geskied hiermee van 'n gesamentlike publieke deelnameproses in terme van:

- die Omgewingsimpakstudie (EIA) Regulasies 2010 kragtens Artikels 24(5), 24M en 44 van die Nasionale Wet op Omgewingsbestuur, 1998 (No. 107 van 1998: NEMA), en
- die Wet op Minerale en Petroleum hulpbronneontwikkeling, 2002 (No. 28 van 2002: MPRDA) en gepaardgaande regulasies.

Aansoeker: Shell South Africa Upstream BV ("Shell")

Aktiwiteit: Shell stel voor om een, of moontlik twee, eksplorasieboorgate te sink in die noordelike gedeelte van die Oranjekom-Diepwater-Lisensiegebied. Die teikensena is ongeveer 230 km vanaf die kus geleë in waterdieptes tussen 1 500 m en 2 100 m.



Omgewingskonsultant: CCA Environmental (Edms) Bpk (CCA) in samewerking met NMA Effective Social Strategists (Edms) Bpk (NMA).

CCA en NMA het in Oktober 2013 met 'n Basiese Evalueringproses begin vir die bogenoemde projek. In Maart 2014 is daar in samewerking met die Departement van Omgewingsake (DEA) vervolgens 'n besluit geneem dat 'n volle Omvang- en Omgewingsimpakstudie (EIA) proses onderneem moet word. 'n Aangepaste aansoekvorm vir 'n volle EIA proses is op 23 Mei 2014 deur DEA aanvaar.

Kennis geskied hiermee dat 'n Konsiep Omvangverslag (KOV) wyskiesel is vir 'n 40-dae oorsig en kommentaarperiode vanaf 26 Julie 2014 tot 8 September 2014. Die KOV is ingelig deur kommentaar wat gedurende die aanvallike publieke deelnameperiode ontvang is. Die volle KOV sal vanaf 23 Julie 2014 op die CCA-website (www.ccaenvironmental.co.za) sowel as by die volgende plekke beskikbaar wees.

Naam van Plek	Streeklus
Kaapstad Sentraal Biblioteek	LMH Hof, Darlingstraat, Kaapstad
Vredenburg Biblioteek	Prinsengemstraat 2, Louwville, Vredenburg
Saldanha Biblioteek	Doringstraat, Saldanha
Lambertsbaai Biblioteek	CCP-straat, Lambertsbaai
Kleinsee Toesame Inisiatiewe	FC de la Street, Kleinsee
Matjieskloof Biblioteek	Grisonstraat, Matjieskloof, Springbok
Moberg Biblioteek	Tempelstraat, Bergsig, Springbok
Springbok Biblioteek	Namakwastraat, Springbok
AJ Bekuur Biblioteek	Robsonstraat, Port Nolloth

Kommentaar op die KOV moet NMA (kontakbesonderhede hierboven) teen 8 September 2014 bereik vir insluiting in die Finale Omvangverslag.

NMA Effective Social Strategists
 Posbus 32097, BRAAMFONTEIN, 2017
 Tel: 011 447 9737 Faks: 086 601 0381
 E-pos: nomin@nma.org.za

On a wooden table, there is a stack of newspapers including 'Sca' and 'Springbok'. In the foreground, two documents are laid out:

The document on the left is the cover of a report titled: **PROPOSED EXPLORATION DRILLING IN THE ORANGE BASIN OILFIELD WATERS LICENCE AREA OFF THE WEST COAST OF SOUTH AFRICA**. It is a **DRAFT SCOPING REPORT** prepared by **cca ENVIRONMENTAL**.

The document on the right is the **EXECUTIVE SUMMARY** of the report, starting with an **INTRODUCTION** and **1.1 INTRODUCTION TO COMMENT**. It includes a table with the following columns: **Activity**, **Area of Impact**, and **Relevant Issues**.

Activity	Area of Impact	Relevant Issues
Exploration Drilling	Marine Resources	Marine Resources
Exploration Drilling	Terrestrial Resources	Terrestrial Resources
Exploration Drilling	Human Resources	Human Resources
Exploration Drilling	Physical Resources	Physical Resources
Exploration Drilling	Cultural Resources	Cultural Resources
Exploration Drilling	Historical Resources	Historical Resources
Exploration Drilling	Archaeological Resources	Archaeological Resources
Exploration Drilling	Palaeontological Resources	Palaeontological Resources
Exploration Drilling	Geological Resources	Geological Resources
Exploration Drilling	Hydrological Resources	Hydrological Resources
Exploration Drilling	Soil Resources	Soil Resources
Exploration Drilling	Water Resources	Water Resources
Exploration Drilling	Climate Resources	Climate Resources
Exploration Drilling	Energy Resources	Energy Resources
Exploration Drilling	Other Resources	Other Resources

At the bottom of the page, there is a **PROJECT BACKGROUND** section and contact information for NMA Effective Social Strategists.

Springbok Library, Springbok

PUBLIEKE DEELNAMEPROSES

VOORGESTELDE EKSPLORASIEBOORWERK IN DIE ORANJEKOM-DIEPWATER-LISENSIEGEBIED LANGS DIE WESKUS VAN SUID-AFRIKA

DEA Verw. No.: 14/12/16/3/3/2/704

Kennis geskied hiermee van 'n gesamentlike publieke deelnameproses in terme van:

- die Omgewingsimpakstudie (EIA) Regulasies 2010 kragtens Artikels 24(5), 24M en 44 van die Nasionale Wet op Omgewingsbestuur, 1998 (No. 107 van 1998; NEMA); en
- die Wet op Minerale en Petroleum Hulpbronnontwikkeling, 2002 (No. 28 van 2002; MPRDA) en gepaardgaande regulasies.

Aansoeker: Shell South Africa Upstream BV ("Shell")

Aktiviteit: Shell stel voor om een, of moontlik twee, eksplorasiemoontlikhede te sink in die noordelike gedeeltes van die Oranjekom-Diepwater-Lisensiegebied. Die teikenarea is ongeveer 230 km vanaf die kus geleë in waterdieptes tussen 1 500 m en 2 100 m.


Omgewingskonsultant: CCA Environmental (Edms) Bpk (CCA) in samewerking met NMA Effective Social Strategists (Edms) Bpk (NMA).

CCA en NMA het in Oktober 2013 met 'n Basiese Evalueeringsproses begin vir die bogenoemde projek. In Maart 2014 is daar in samewerking met die Departement van Omgewingsake (DEA) vervolgens 'n besluit geneem dat 'n volle Omvang- en Omgewingsimpakstudie (EIA) proses onderneem moet word. 'n Aangepaste aansoekvorm vir 'n volle EIA proses is op 28 Mei 2014 deur DEA aanvaar.

Kennis geskied hiermee dat 'n Konsep Omvangverslag (KOV) vrygestel is vir 'n 40-dae oorsig en kommentaarperiode vanaf **28 Julie 2014 tot 8 September 2014**. Die KOV is ingelig deur kommentaar wat gedurende die aanvanklike publieke deelnameproses ontvang is. Die volle KOV sal vanaf 28 Julie 2014 op die CCA webblad (www.ccaenvironmental.co.za) sowel as by die volgende plekke beskikbaar wees:


Náam van Plek	Straatadres
Kaapstad Sentrale Biblioteek	Drill Hall, Darlingstraat, Kaapstad
Vredenburg Biblioteek	Akademiestraat 2, Louville, Vredenburg
Saldanha Biblioteek	Bergstraat, Saldanha
Lambertsbaai Biblioteek	Kerkstraat, Lambertsbaai
Kleinsee Toerisme Inligtingsentrum	1-3de Straat, Kleinsee
Matjieskloof Biblioteek	Brissonstraat, Matjieskloof, Springbok
Moberg Biblioteek	Tempelstraat, Bergsig, Springbok
Springbok Biblioteek	Namakwastraat, Springbok
AJ Bekeur Biblioteek	Robsonstraat, Port Nolloth

Kommentaar op die KOV moet NMA (kontakbesonderhede hieronder) teen 8 September 2014 bereik vir insluiting in die Finale Omvangverslag.



NMA
EFFEKTIEVE SOTSIALE STRATEGISTE
Development Through Participation

NMA Effective Social Strategists
Posbus 32097, BRAAMFONTEIN, 2017
Tel: 011 447 9737 Faks: 086 601 0381
E-pos: nomim@nma.org.za



cca
ENVIRONMENTAL



AJ Bekeur Library, Port Nolloth

