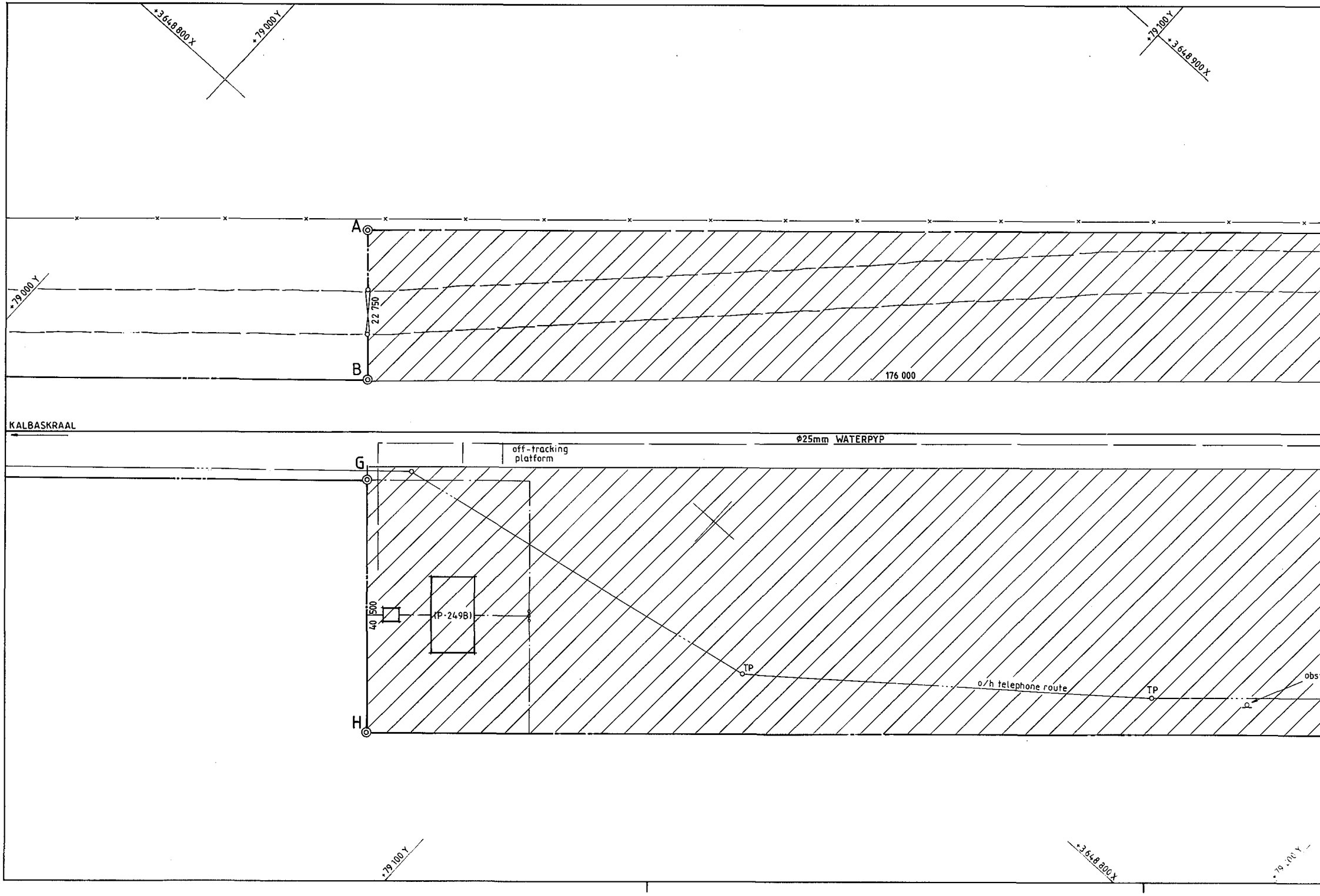
+3 648 800 X
+79 000 Y
+79 100 Y
+3 648 900 X
+79 000 Y
A
B
22 750
176 000
KALBASKRAAL
Φ25mm WATERPYP
off-tracking platform
G
40 500
(P-249B)
TP
o/h telephone route
TP
obs
H
+79 100 Y
+3 648 800 X
+79 100 Y

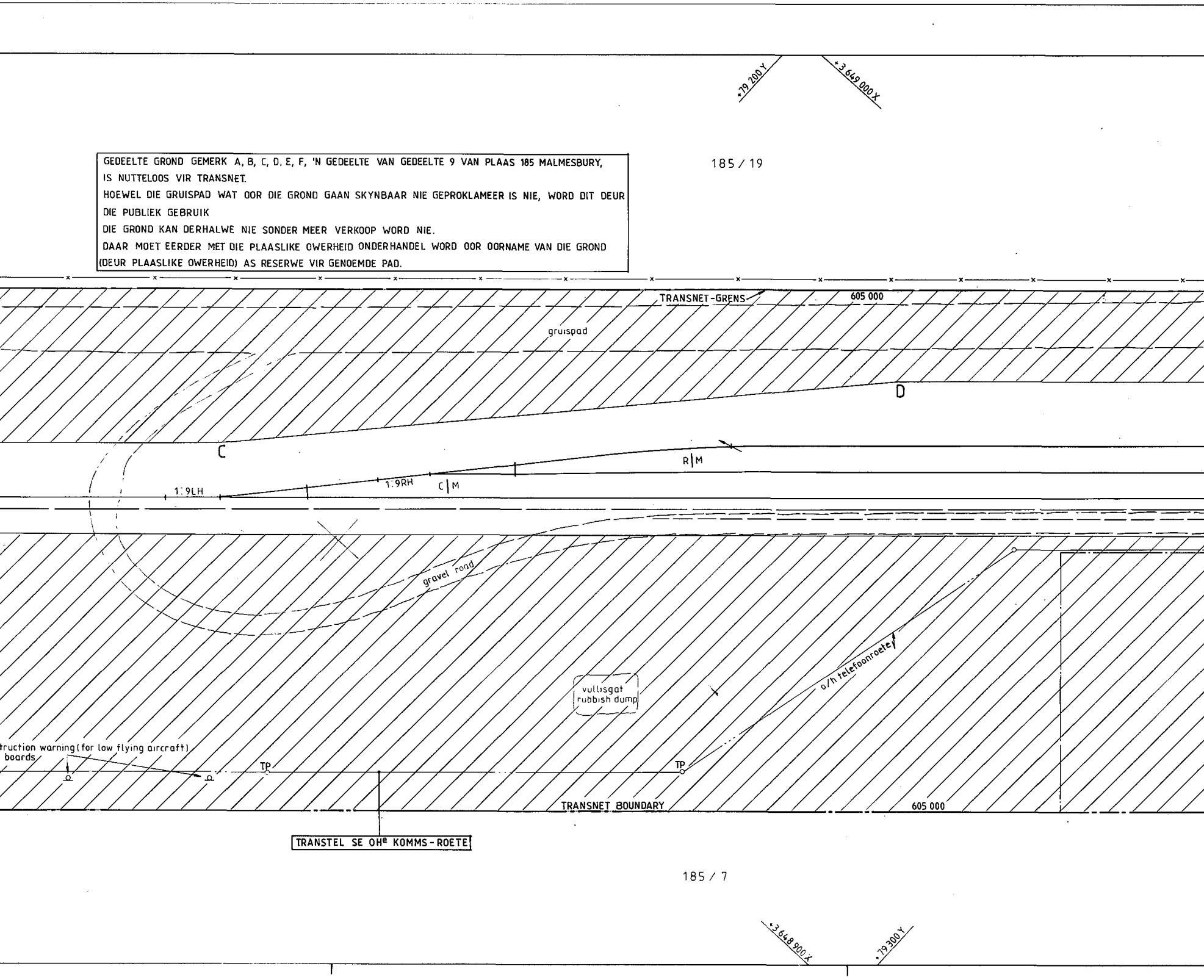

GEDEELTE GROND GEMERK A, B, C, D, E, F, 'N GEDEELTE VAN GEDEELTE 9 VAN PLAAS 185 MALMESBURY,
IS NUTTELOOS VIR TRANSNET.
HOEWEL DIE GRUISPAD WAT OOR DIE GROND GAAN SKYNBAAR NIE GEPROKLAMEER IS NIE, WORD DIT DEUR
DIE PUBLIEK GEBRUIK
DIE GROND KAN DERHALWE NIE SONDER MEER VERKOOP WORD NIE.
DAAR MOET EERDER MET DIE PLAASLIKE OWERHEID ONDERHANDEL WORD OOR OORNAME VAN DIE GROND
(DEUR PLAASLIKE OWERHEID) AS RESERWE VIR GENOEMDE PAD.

+79 200 Y
+3 649 000 X
185 / 19
TRANSNET-GRENS
605 000
gruispad
D
C
R|M
1:9LH
1:9RH
C|M
gravel road
vullisgat
rubbish dump
o/h telefoonroete
truction warning (for low flying aircraft)
boards
TP
TP
TRANSNET BOUNDARY
605 000
TRANSTEL SE OHe KOMMS-ROETE
185 / 7
+3 648 900 X
+79 300 Y

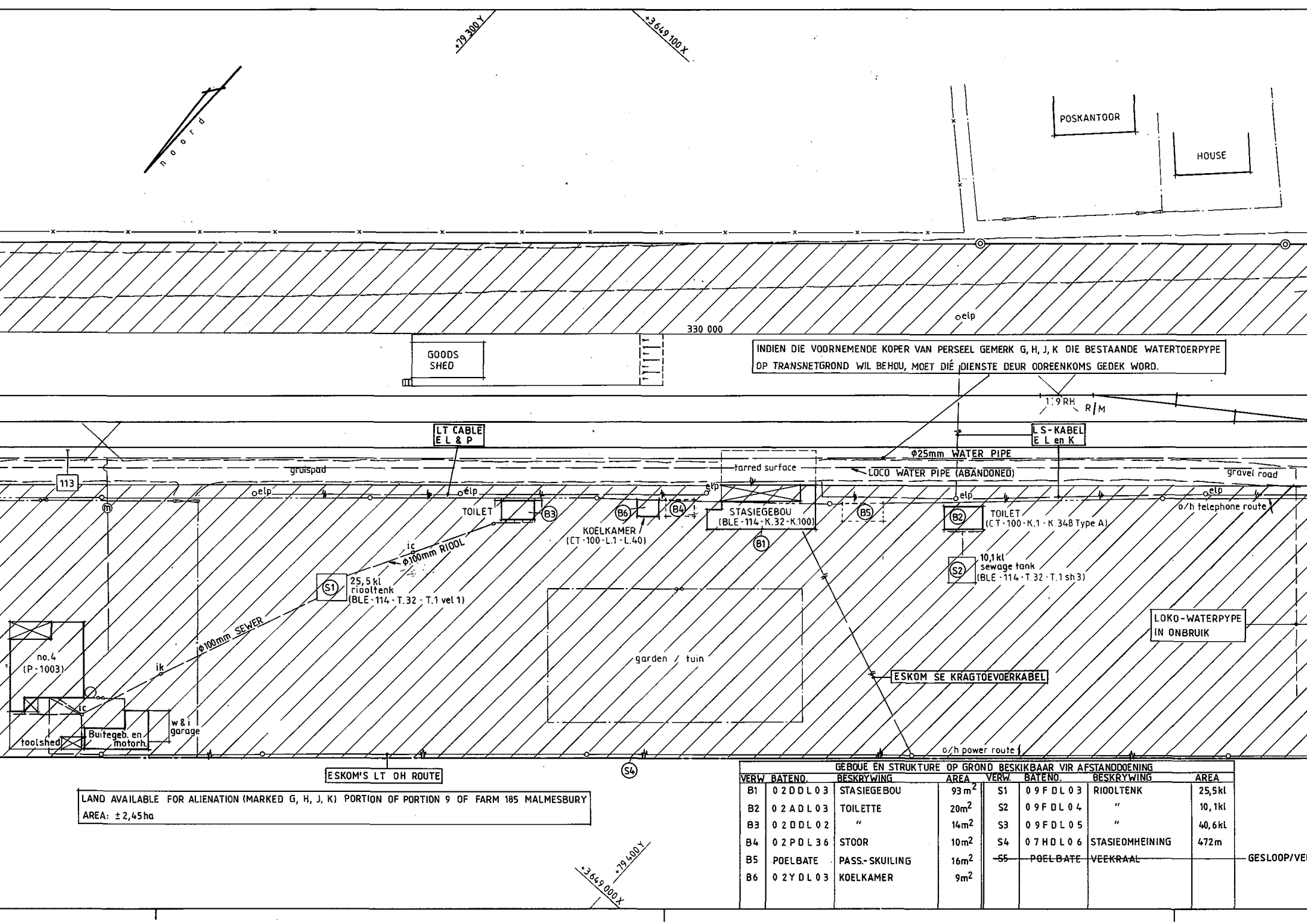
+79 300 Y
+3 649 100 X
noord
POSKANTOOR
HOUSE
330 000
o elp
GOODS SHED
1:9 RH
R/M
LT CABLE E L & P
LS-KABEL E L en K
Φ25mm WATER PIPE
113
gruispad
tarred surface
LOCO WATER PIPE (ABANDONED)
gravel road
o elp
o elp
elp
o elp
o elp
o/h telephone route
TOILET
B3
B6
B4
KOELKAMER (CT-100-L.1-L.40)
STASIEGEBOU (BLE-114-K.32-K.100)
B1
B5
B2
TOILET (CT-100-K.1-K.348 Type A)
ic
Φ100mm RIOOL
S1
25,5 kl riooltenk (BLE-114-T.32-T.1 vel 1)
S2
10,1 kl sewage tank (BLE-114-T.32-T.1 sh3)
garden / tuin
LOKO-WATERPYPE IN ONBRUIK
Φ100mm SEWER
ik
no.4 (P-1003)
ic
toolshed
Buitegeb. en motorh.
w & i garage
ESKOM SE KRAGTOEVOERKABEL
o/h power route
ESKOM'S LT OH ROUTE
S4
+79 400 Y
+3 649 000 X

INDIEN DIE VOORNEMENDE KOPER VAN PERSEEL GEMERK G, H, J, K DIE BESTAANDE WATERTOERPYPE OP TRANSNETGROND WIL BEHOU, MOET DIÉ DIENSTE DEUR OOREENKOMS GEDEK WORD.

LAND AVAILABLE FOR ALIENATION (MARKED G, H, J, K) PORTION OF PORTION 9 OF FARM 185 MALMESBURY
AREA: ±2,45ha

GEBOUE EN STRUKTURE OP GROND BESKIKBAAR VIR AFSTANDDOENING

VERW	BATENO.	BESKRYWING	AREA	VERW.	BATENO.	BESKRYWING	AREA
B1	02DDL03	STASIEGEBOU	93 m²	S1	09FDL03	RIOOLTENK	25,5kl
B2	02ADL03	TOILETTE	20m²	S2	09FDL04	"	10,1kl
B3	02DDL02	"	14m²	S3	09FDL05	"	40,6kl
B4	02PDL36	STOOR	10m²	S4	07HDL06	STASIEOMHEINING	472m
B5	POELBATE	PASS.-SKUILING	16m²	~~S5~~	~~POELBATE~~	~~VEEKRAAL~~	
B6	02YDL03	KOELKAMER	9m²				

GESLOOP/VE

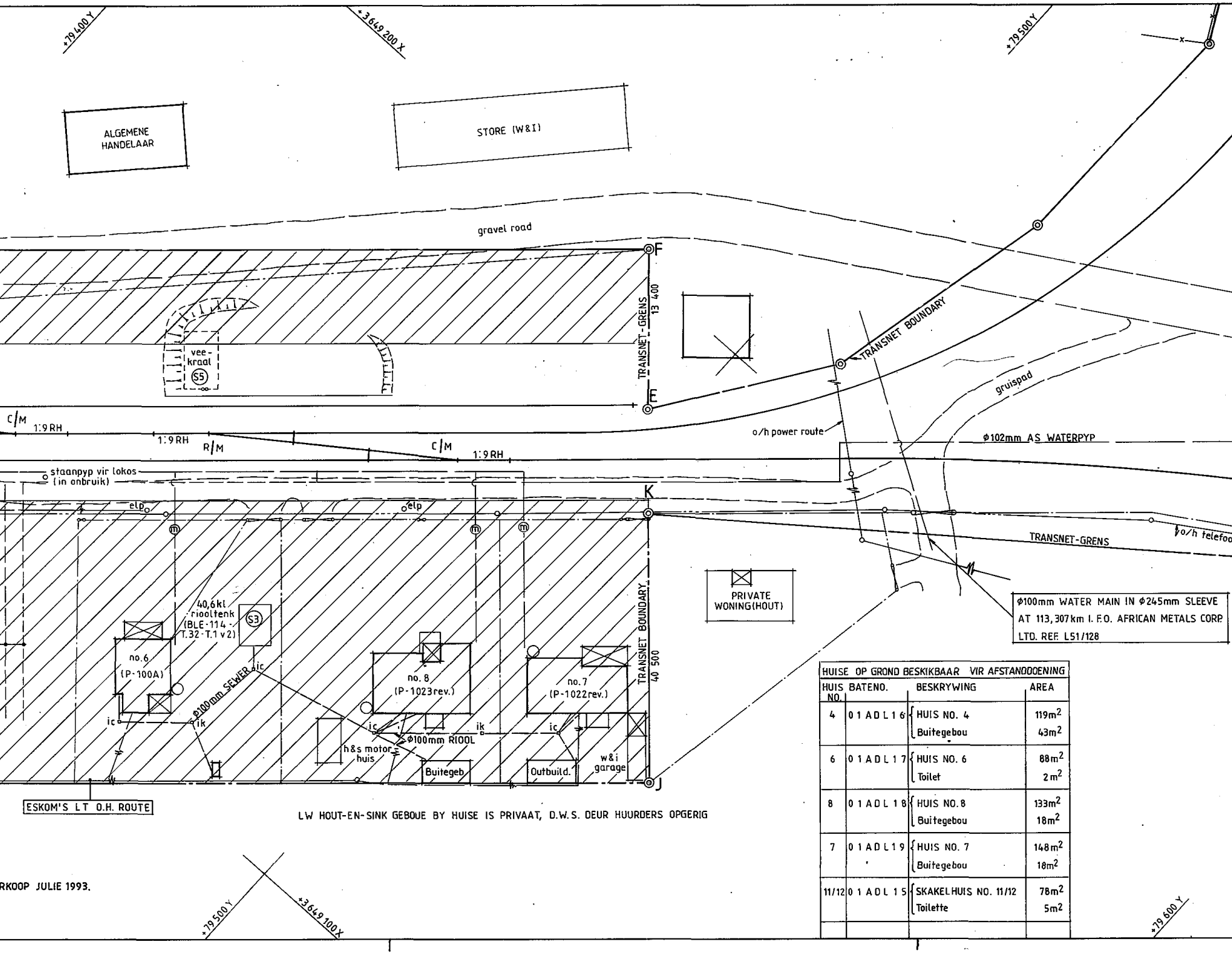
+79 400 Y
+3 649 200 X
+79 500 Y
ALGEMENE HANDELAAR
STORE (W&I)
gravel road
F
TRANSNET-GRENS
13 400
vee-kraal
S5
E
TRANSNET BOUNDARY
gruispad
o/h power route
C/M
1:9 RH
1:9 RH
R/M
C/M
1:9 RH
ϕ102mm AS WATERPYP
staanpyp vir lokos (in onbruik)
K
elp
elp
TRANSNET-GRENS
o/h telefoo
40,6 kl riooltenk (BLE-114-T.32-T.1 v2)
S3
no.6 (P-100A)
ϕ100mm SEWER
ic
ik
no. 8 (P-1023rev.)
no. 7 (P-1022rev.)
ϕ100mm RIOOL
h&s motor-huis
Buitegeb
Outbuild.
w&i garage
TRANSNET BOUNDARY
40 500
J
PRIVATE WONING (HOUT)
ϕ100mm WATER MAIN IN ϕ245mm SLEEVE AT 113,307km I. F.O. AFRICAN METALS CORP. LTD. REF. L51/128
ESKOM'S LT O.H. ROUTE
+79 500 Y
+3 649 100 X
+79 600 Y

LW HOUT-EN-SINK GEBOUE BY HUISE IS PRIVAAT, D.W.S. DEUR HUURDERS OPGERIG

RKOOP JULIE 1993.

HUISE OP GROND BESKIKBAAR VIR AFSTANDDOENING			
HUIS NO.	BATENO.	BESKRYWING	AREA
4	0 1 A D L 1 6	HUIS NO. 4 Buitegebou	119m² 43m²
6	0 1 A D L 1 7	HUIS NO. 6 Toilet	88m² 2 m²
8	0 1 A D L 1 8	HUIS NO. 8 Buitegebou	133m² 18m²
7	0 1 A D L 1 9	HUIS NO. 7 Buitegebou	148m² 18m²
11/12	0 1 A D L 1 5	SKAKELHUIS NO. 11/12 Toilette	78m² 5m²

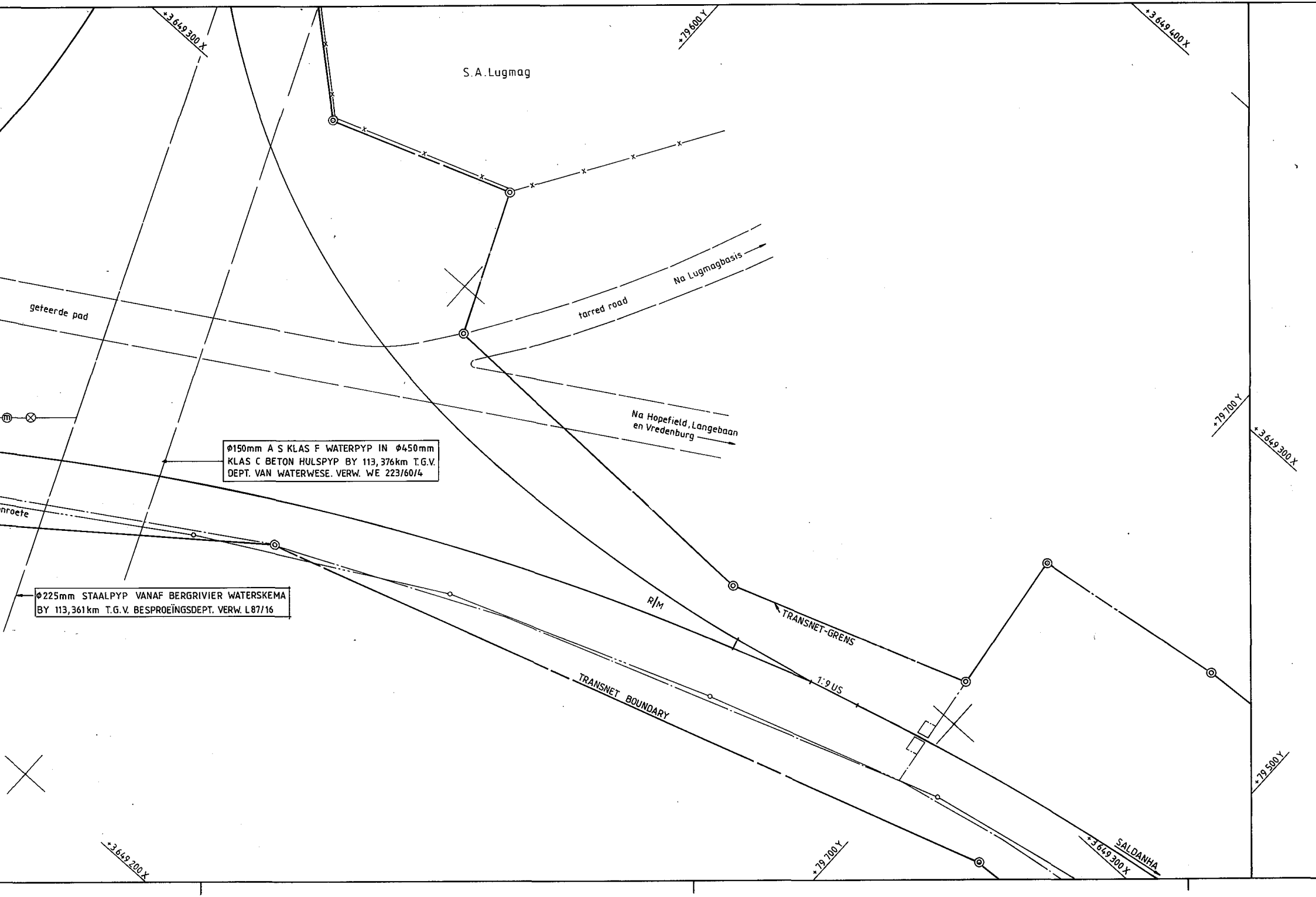
+3 649 300 X
+79 600 Y
+3 649 400 X
S.A. Lugmag
Na Lugmagbasis
tarred road
geteerde pad
Na Hopefield, Langebaan en Vredenburg
+79 700 Y
+3 649 300 X
nroete
R/M
TRANSNET-GRENS
1:9 US
TRANSNET BOUNDARY
+79 500 Y
SALDANHA
+3 649 300 X
+79 700 Y
+3 649 200 X

Ø150mm A S KLAS F WATERPYP IN Ø450mm
KLAS C BETON HULSPYP BY 113,376km T.G.V.
DEPT. VAN WATERWESE. VERW. WE 223/60/4

Ø225mm STAALPYP VANAF BERGRIVIER WATERSKEMA
BY 113,361km T.G.V. BESPROEÏNGSDEPT. VERW. L87/16

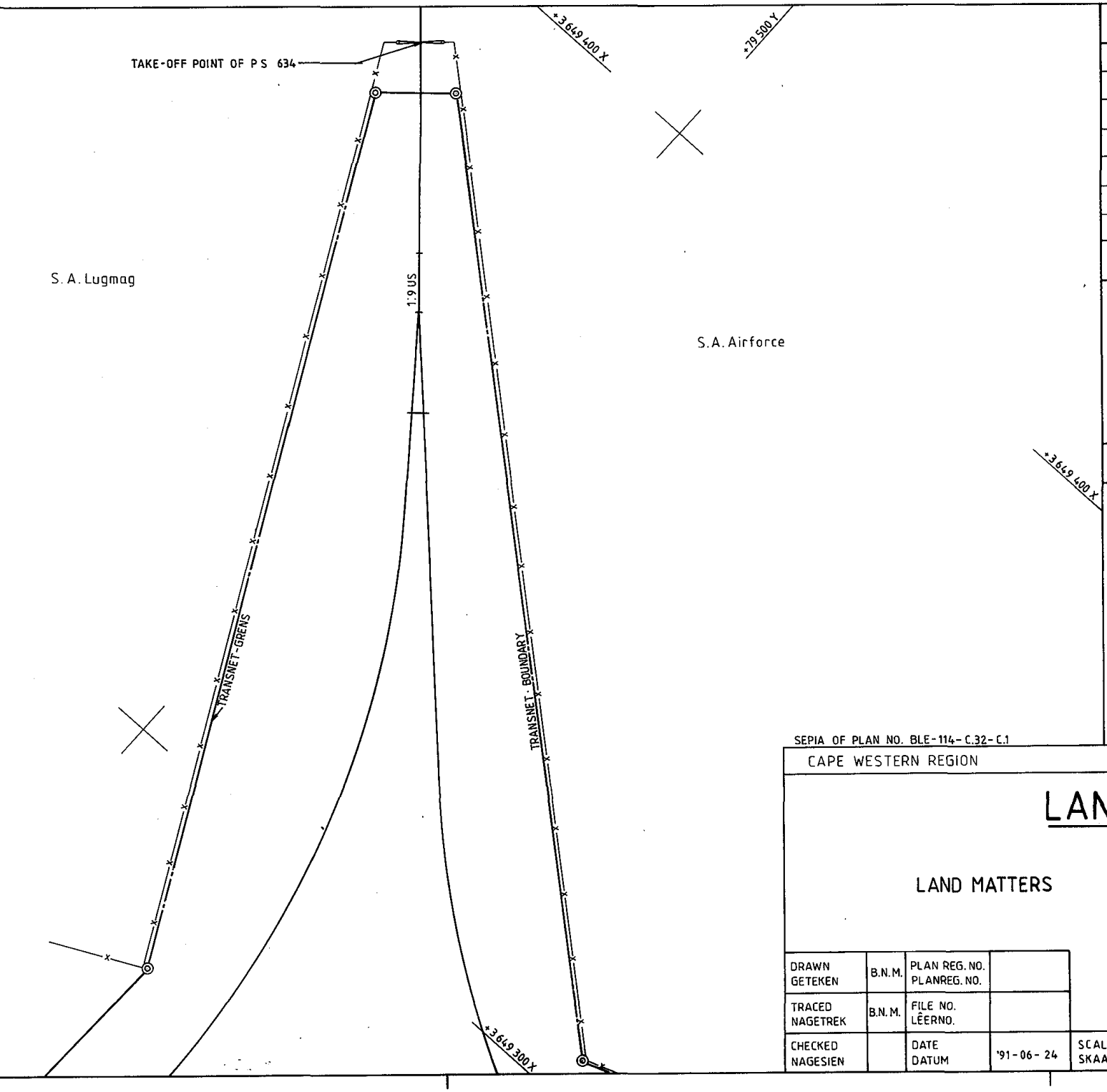
TAKE-OFF POINT OF P S 634
S. A. Lugmag
S.A. Airforce
1:9 US
TRANSNET-GRENS
TRANSNET-BOUNDARY
+3 649 400 X
+79 500 Y
+3 649 400 X
+3 649 300 X

APPROVED BY ● GOEDGEKEUR DEUR		DATE DATUM

NO.	NOTES ● AANTEKENINGE

NO.	DATE DATUM	AMENDMENTS - WYSIGINGS	VOORLETTERS INITIALS

SEPIA OF PLAN NO. BLE-114-C.32-C.1

CAPE WESTERN REGION

STREEK WES-KAAPLAND

LANGEBAANWEG

LAND MATTERS

GRONDAANGELEENTHEDE

DRAWN GETEKEN	B.N.M.	PLAN REG. NO. PLANREG. NO.	
TRACED NAGETREK	B.N.M.	FILE NO. LÊERNO.	
CHECKED NAGESIEN		DATE DATUM	'91-06-24

SCALE SKAAL 1:500

N°		
	BLE	114
	A.32	A.505

SHEET / VEL OF / VAN

AMENDMENT / WYSIGING

LANGEBAANWEG: LAND MATTERS BLE-114-A.32-A.505

0,70 m^2